

REGISTRO OFICIAL[®]

ÓRGANO DE LA REPÚBLICA DEL ECUADOR

SUMARIO:

Págs.

FUNCIÓN EJECUTIVA

ACUERDO:

MINISTERIO DE ECONOMÍA Y FINANZAS:

004	Expídese el cálculo de asignaciones a favor de los gobiernos autónomos descentralizados por concepto del modelo de equidad territorial correspondiente al primer cuatrimestre del ejercicio fiscal 2023, en aplicación del Código Orgánico de Planificación y Finanzas Públicas. ...	2
-----	--	---

INSTRUMENTO INTERNACIONAL:

MINISTERIO DE RELACIONES EXTERIORES Y MOVILIDAD HUMANA:

-	“Acuerdo entre los Gobiernos de los Estados Unidos de América y el Gobierno de la República del Ecuador para el Intercambio de Información en Materia Tributaria”	35
---	---	----

RESOLUCIÓN:

INSTITUTO DE SEGURIDAD SOCIAL DE LA POLICÍA NACIONAL:

177-CD-SE-27-2022-ISSPOL	Expídese el Reglamento para el Funcionamiento del Comité de Seguridad de la Información	46
--------------------------	---	----

ACUERDO No. 004**EL MINISTERIO DE ECONOMÍA Y FINANZAS****CONSIDERANDO:**

- QUE** el artículo 154 número 1 de la Constitución de la República, faculta a las Ministras y Ministros de Estado, además de las atribuciones establecidas en la ley a: *“Ejercer la rectoría de las políticas públicas del área a su cargo y expedir los acuerdos y resoluciones administrativas que requiera su gestión”*;
- QUE** el artículo 258 de la Carta Fundamental respecto de la provincia de Galápagos dispone que esta tendrá un gobierno de régimen especial y que su administración estará a cargo de un Consejo de Gobierno presidido por el representante de la Presidencia de la República e integrado por las alcaldesas y alcaldes de los municipios de la provincia de Galápagos, representantes de las juntas parroquiales y representantes de los organismos que determine la ley;
- QUE** el artículo 270 de la Constitución de la República del Ecuador en relación a los recursos financieros de los Gobiernos Autónomos Descentralizados – GAD, establece que: *“Los gobiernos autónomos descentralizados generarán sus propios recursos financieros y participarán de las rentas del Estado, de conformidad con los principios de subsidiariedad, solidaridad y equidad”*;
- QUE** el artículo 271 de la Constitución de la República del Ecuador dispone que los GAD participarán de al menos el quince por ciento de los ingresos permanentes y de un monto no inferior al cinco por ciento de los no permanentes correspondientes al Estado Central con excepción de los de endeudamiento público;
- QUE** el artículo 272 de la Carta Fundamental prevé que la distribución de los recursos entre los GAD será regulada por la ley conforme a criterios de: tamaño y densidad de la población, necesidades básicas insatisfechas, logros en el mejoramiento de los niveles de vida, esfuerzo fiscal y administrativo, y cumplimiento de las metas del Plan Nacional de Desarrollo y del plan de desarrollo del gobierno autónomo descentralizado;
- QUE** el artículo 188 del Código Orgánico de Organización Territorial, Autonomía y Descentralización -COOTAD determina la participación de los GAD de las rentas del Estado conforme a los principios de subsidiariedad, solidaridad y equidad territorial;

- QUE** el artículo 191 del Código antes invocado establece el objetivo de las transferencias realizadas por el Estado y dispone: *“El objetivo de las transferencias es garantizar una provisión equitativa de bienes y servicios públicos, relacionados con las competencias exclusivas de cada nivel de gobierno autónomo descentralizado, a todos los ciudadanos y ciudadanas del país, independientemente del lugar de su residencia, para lograr equidad territorial”*;
- QUE** el artículo 192 del COOTAD prevé que los GAD, participarán del veintiuno por ciento (21%) de ingresos permanentes y del diez por ciento (10%) de los no permanentes del Presupuesto General del Estado;
- QUE** el artículo 193 de la norma ibídem, establece el modelo aplicable para la asignación y distribución de recursos a los GAD y textualmente determina que: *“Para la asignación y distribución de recursos a cada gobierno autónomo descentralizado se deberá aplicar un modelo de equidad territorial en la provisión de bienes y servicios públicos, que reparte el monto global de las transferencias en dos tramos, de la siguiente manera: a) La distribución de las transferencias a los gobiernos autónomos descentralizados tomará el 2010 como año base y repartirá el monto que por ley les haya correspondido a los gobiernos autónomos en ese año. B) El monto excedente del total del veintiuno por ciento (21%) de ingresos permanentes y diez por ciento (10%) de ingresos no permanentes restados los valores correspondientes a las transferencias entregadas el año 2010, se distribuirá entre los gobiernos autónomos a través de la aplicación de los criterios constitucionales conforme a la fórmula y la ponderación de cada criterio señalada en este Código. Los gobiernos autónomos descentralizados parroquiales rurales que se crearon luego del año 2010, recibirán una asignación que se determinará en función al promedio de las asignaciones que reciben por el literal a) las parroquias rurales circunvecinas. Este monto se lo financiará descontándolo del monto establecido en el literal a) de este artículo que corresponda al gobierno autónomo descentralizado que aprobó su creación”*;
- QUE** el artículo 196 del COOTAD, incorpora el criterio de insularidad de la provincia de Galápagos que, por su condición geográfica, las asignaciones presupuestarias que reciban los GAD y el Consejo de Gobierno de la provincia de Galápagos, se pagarán con un incremento que se calculará multiplicando el índice de precios anual al consumidor con respecto a los precios del Ecuador continental, que se deducirá del monto global entregado, *de conformidad con el COOTAD*;

- QUE** la Disposición Transitoria Décima del COOTAD, determina que: *“Para la aplicación del criterio poblacional en los gobiernos autónomos descentralizados provinciales, cantonales y parroquiales se dará mayor ponderación a la población rural, como medida de acción afirmativa que promueva la igualdad real a favor de los titulares de derechos que se encuentran en situación de desigualdad. Lo rural equivaldrá al ciento veinte por ciento (120%) de la población urbana. Para la aplicación del criterio poblacional en los cantones fronterizos se dará mayor ponderación a la población como medida de acción afirmativa que promueva la igualdad real a favor de los titulares de derechos que se encuentran en situación de desigualdad. Lo fronterizo equivaldrá al ciento cincuenta por ciento (150%)”;*
- QUE** los numerales 6 y 10 del artículo 74 del Código Orgánico de Planificación y Finanzas Públicas -COPLAFIP, dispone que entre las atribuciones del ente rector del SINFIP están: *.”Dictar las normas, manuales, instructivos, directrices, clasificadores, catálogos, glosarios y otros instrumentos de cumplimiento obligatorio por parte de las entidades del sector público para el diseño, implantación y funcionamiento del SINFIP y sus componentes;” y, “Aumentar y rebajar los ingresos y gastos que modifiquen los niveles fijados en el Presupuesto General del Estado. Para las modificaciones que impliquen un incremento que supere el 5% respecto de las cifras aprobadas por la Asamblea Nacional, el ente rector de las finanzas públicas se sujetará al procedimiento previsto en este Código y su Reglamento.”;*
- QUE** el primer inciso del artículo 80 del COPLAFIP norma la garantía de recursos de las entidades públicas y dispone: *“Para la transferencia de las preasignaciones constitucionales y con la finalidad de salvaguardar los intereses de las entidades públicas que generan recursos por autogestión, que reciben donaciones, así como otros ingresos provenientes de financiamiento; no se consideran parte de los ingresos permanentes y no permanentes del Estado Central, pero sí del Presupuesto General del Estado, los siguientes: Ingresos provenientes del financiamiento; donaciones y cooperación no reembolsable; autogestión y otras preasignaciones de ingreso; el IVA pagado por las entidades que conforman el Estado Central en la compra de bienes y servicios; y, los impuestos recaudados mediante cualquier mecanismo de pago que no constituyen ingresos efectivos”;*
- QUE** el artículo 107 del COPLAFIP, reformado por Ley Orgánica para el Equilibrio de las Finanzas Públicas respecto a los presupuestos prorrogados señala: *“Presupuestos prorrogados. -Hasta que se apruebe el Presupuesto General del Estado del año en que se posesiona la o el Presidente de la República, regirá el presupuesto codificado al 31 de diciembre del año anterior a excepción de los Gobiernos Autónomos Descentralizados y del Sistema Nacional de Educación y*

del Sistema de Educación Superior, que aplicarán el presupuesto codificado al 1 de enero del año anterior.

El mismo procedimiento se aplicará para los Gobiernos Autónomos Descentralizados y sus Empresas Públicas, el Sistema Nacional de Educación y del Sistema de Educación Superior, en los años que exista posesión de autoridad de los Gobiernos Autónomos Descentralizados”.

QUE la Ley Orgánica para el Ordenamiento de las Finanzas Públicas, con fecha 24 de julio de 2020 modificó el artículo 118 del Código antes invocado, en cuanto a la modificación del Presupuesto dispone: *“El ente rector de las finanzas públicas podrá realizar modificaciones presupuestarias para rebajar el Presupuesto General del Estado, con excepción de los ingresos de la Seguridad Social, así como aumentar los ingresos y gastos que modifiquen los niveles fijados en el Presupuesto General del Estado hasta por un total del 5% respecto de las cifras aprobadas por la Asamblea Nacional, no computarán a este límite los incrementos presupuestarios realizados para la aplicación de operaciones de manejo de pasivos y declaración de estado de excepción decretados por el Presidente de la República. Con respecto a los Gobiernos Autónomos Descentralizados, el aumento o disminución sólo se podrá realizar en caso de aumento o disminución de los ingresos permanentes o no permanentes que les corresponde por Ley y hasta ese límite. La liquidación se hará cuatrimestralmente para los ajustes respectivos. Estas modificaciones serán puestas en conocimiento de la Asamblea Nacional en el plazo de 60 días de terminado cada semestre.”;*

QUE mediante Resolución No. 002-CNC-2017 publicada en Registro Oficial Suplemento No. 21 de 23 de junio de 2017, el Consejo Nacional de Competencias aprobó la metodología para la aplicación del criterio de cumplimiento de metas del Plan Nacional de Desarrollo y de los planes de desarrollo de cada gobierno autónomo descentralizado;

QUE mediante Resolución No. 001-CNC-2020 de fecha 27 de enero de 2020, el Consejo Nacional de Competencias resuelve aprobar la metodología de esfuerzo fiscal para el cálculo del potencial de recaudación para los gobiernos autónomos descentralizados, excepto a los gobiernos parroquiales rurales para la distribución de los recursos del Modelo de Equidad Territorial, de conformidad con lo dispuesto en el literal e) del artículo 195 del COOTAD;

QUE mediante Acuerdo Ministerial No. 0067 de fecha 30 de septiembre de 2022, el Ministerio de Economía y Finanzas determinó las asignaciones por Modelo de Equidad Territorial a favor de los Gobiernos Autónomos Descentralizados correspondiente al tercer cuatrimestre del ejercicio fiscal 2022;

- QUE** con Oficios Nro. BCE-SGPRO-2023-0003-OF, Nro. BCE-SGPRO-2023-0011-OF y BCE-SGPRO-2023-0016-OF de fechas 10 de enero, 31 de enero y 7 de febrero del 2023, respectivamente, el Banco Central del Ecuador, remite a esta Cartera de Estado la información relacionada con los resultados de las Cuentas Regionales 2021, que contiene información de las 24 provincias y los 221 cantones, desagregados en 14 actividades económicas para las Cuentas Cantonales y en 47 para las Cuentas Provinciales. Estas cuentas permiten conocer la participación de cada provincia y cantón en las actividades económicas del país, así como la estructura productiva o participación de las ramas de actividad en cada circunscripción geográfica para el cálculo del criterio de esfuerzo fiscal, que señalan: *“Cabe mencionar que este ejercicio es de carácter preliminar, que no corresponde a los datos de las cuentas regionales del BCE, las que se obtendrán y publicarán una vez que se concluya el proyecto de cambio de año base, cuyos resultados serán publicados en 2023”*;
- QUE** con Oficio Nro. SNP-SNP-2022-0613-OF de 03 de agosto de 2022, la Secretaría Nacional de Planificación, remite a esta Cartera de Estado los resultados del criterio del Índice de Cumplimiento de Metas 2021 para la determinación de las asignaciones a favor de los GAD por concepto del Modelo de Equidad Territorial 2023;
- QUE** con Oficio INEC-INEC-2023-0037-O de 26 de enero de 2023, el Instituto Nacional de Estadística y Censos – INEC remitió al Ministerio de Economía y Finanzas la información de población, necesidades básicas insatisfechas, extensión territorial, Índice de Precios al Consumidor de la provincia de Galápagos, listado de territorios fronterizos; información necesaria para el cálculo del Modelo de Equidad Territorial y del criterio de esfuerzo fiscal;
- QUE** mediante Memorando Nro. MEF-SPF-2023-0016-M de 23 de enero de 2023, la Subsecretaría de Política Fiscal remite las estimaciones de ingresos y gastos del PGE corresponden a los valores estimados en la Proforma del PGE publicada en el segundo suplemento N°218 del Registro Oficial del 28 de diciembre de 2022;
- QUE** mediante Memorando Nro. MEF-SP-2023-0088 de 30 de enero de 2023, la Subsecretaría de Presupuesto remite los cálculos del Modelo de Equidad Territorial sobre la base de los ingresos devengados al 31 de diciembre de 2022, y el cálculo del año 2023 que considera la información del Presupuesto General del Estado publicado en el Segundo Suplemento Nro. 218 del Registro Oficial de 28 de diciembre de 2022 y la información remitida por la Subsecretaría de Política Fiscal mediante Memorando Nro. MEF-SPF-2023-0016-M de 23 de enero de 2023;

QUE mediante Informe Técnico No. MEF-SRF-2023-0022 de 08 de febrero de 2023, enviado mediante Memorando Nro. MEF-DNGADS-2023-0011-M de 08 de febrero de 2023, remite el cálculo de asignaciones a favor de los gobiernos autónomos descentralizados por concepto del Modelo de Equidad Territorial correspondiente al primer cuatrimestre del ejercicio fiscal 2023, en aplicación del Código Orgánico de Planificación Finanzas Públicas; y,

QUE mediante Memorando Nro. MEF-CGJ-2023-0111-M de 09 de febrero de 2023 se emite el criterio jurídico favorable para la suscripción del presente Acuerdo Ministerial.

En uso de la atribución dispuesta en el numeral 1 del artículo 154 de la Constitución de la República del Ecuador y numeral 6 del artículo 74 del Código Orgánico de Planificación y Finanzas Públicas:

ACUERDA:

EXPEDIR EL CÁLCULO DE ASIGNACIONES A FAVOR DE LOS GOBIERNOS AUTÓNOMOS DESCENTRALIZADOS POR CONCEPTO DEL MODELO DE EQUIDAD TERRITORIAL CORRESPONDIENTE AL PRIMER CUATRIMESTRE DEL EJERCICIO FISCAL 2023, EN APLICACIÓN DEL CÓDIGO ORGÁNICO DE PLANIFICACIÓN Y FINANZAS PÚBLICAS.

Art. 1.- La asignación de los recursos correspondientes al 21% de los ingresos permanentes y el 10% de los ingresos no permanentes del Presupuesto General del Estado a favor de los Gobiernos Autónomos Descentralizados, se la efectúa según lo establecido en la Sección Segunda del Capítulo IV del Código Orgánico de Organización Territorial, Autonomía y Descentralización -COOTAD y en aplicación de lo dispuesto en el artículo 118 del Código Orgánico de Planificación y Finanzas Públicas:

**INGRESOS PERMANENTES Y NO PERMANENTES DEL PRESUPUESTO GENERAL DEL ESTADO DEL AÑO 2023
(Cifras en dólares)**

Ingresos permanentes	13.828.256.919,59
Ingresos no permanentes	3.315.777.525,00
21% Ingresos permanentes	2.903.933.953,11
10% Ingresos no permanentes	331.577.752,50
Participación estimada 2023	3.235.511.705,61
(+) Liquidación ejercicio fiscal 2022	92.005.375,33
Asignación estimada 2023	3.327.517.080,95

Fuente y Elaboración: Subsecretaría de Presupuesto– Ministerio de Economía y Finanzas

Art. 2.- La distribución de los ingresos permanentes y no permanentes del Presupuesto General del Estado del ejercicio fiscal 2023 para los Gobiernos Autónomos Descentralizados, se la realiza de conformidad con lo establecido en el artículo 118 del COPLAFIP y a los porcentajes establecidos en el artículo 192 del Código Orgánico de Organización Territorial, Autonomía y Descentralización - COOTAD, considerando el dato oficial del Índice de Precios al Consumidor para el Ajuste de Asignaciones Presupuestarias del Gobierno Central al Consejo de Gobierno del Régimen Especial de Galápagos y a los Gobiernos Autónomos Descentralizados de la provincia de Galápagos – IPCGAD; conforme el siguiente detalle:

TRANSFERENCIA ESTIMADA A LOS GOBIERNOS AUTÓNOMOS DESCENTRALIZADOS Y RÉGIMEN ESPECIAL DE GALÁPAGOS CON BASE A LOS INGRESOS PERMANENTES Y NO PERMANENTES DEL PGE DEL AÑO 2023 Y LIQUIDACIÓN DEL EJERCICIO FISCAL 2022
(Cifras en dólares)

Nivel de GAD	2022			2023			Transferencia Estimada 2023 (a)+(b)
	MET 2022_C3	Liquidación anual MET 2022	Diferencia (a)	TRAMO A (Fijo)	TRAMO B	TOTAL MET C1 (b)	
Consejos Provinciales	821.407.589,72	846.249.041,06	24.841.451,34	561.534.156,61	312.054.003,90	873.588.160,52	898.429.611,86
Municipios	2.038.307.722,63	2.099.951.324,11	61.643.601,47	1.464.681.122,41	703.111.720,35	2.167.792.842,76	2.229.436.444,24
Juntas Parroquiales	182.535.019,94	188.055.342,46	5.520.322,52	110.015.470,49	84.115.231,85	194.130.702,34	199.651.024,86
TOTALES	3.042.250.332,29	3.134.255.707,62	92.005.375,33	2.136.230.749,51	1.099.280.956,11	3.235.511.705,61	3.327.517.080,95

Fuente y elaboración: Ministerio de Economía y Finanzas

Art. 3.- El cálculo para la distribución de los recursos a cada Gobierno Autónomo Descentralizado, se la efectúa en aplicación de lo establecido en los artículos del 193 al 197 del COOTAD, y de lo dispuesto por el Consejo Nacional de Competencias, de conformidad a los siguientes cuadros:

TRANSFERENCIA ESTIMADA A LOS GOBIERNOS AUTÓNOMOS DESCENTRALIZADOS PROVINCIALES Y DEL RÉGIMEN ESPECIAL DE GALÁPAGOS CON BASE A LOS INGRESOS PERMANENTES Y NO PERMANENTES DEL PGE DEL AÑO 2023 Y LIQUIDACIÓN DEL EJERCICIO FISCAL 2022
(Cifras en dólares)

GAD PROVINCIAL	TRAMO A (Fijo) (a)	TRAMO B (b)	LIQUIDACIÓN 2022 (c)	Transferencia Estimada 2023 (a)+(b)+(c)
AZUAY	22.699.913,19	13.149.360,35	1.093.768,54	36.943.042,07
BOLÍVAR	10.135.847,62	4.676.685,30	361.788,85	15.174.321,76
CAÑAR	10.632.268,98	5.355.862,33	445.727,73	16.433.859,05
CARCHI	10.543.255,64	5.373.357,58	426.858,66	16.343.471,88
COTOPAXI	17.605.349,68	9.850.586,00	761.782,14	28.217.717,82
CHIMBORAZO	19.148.680,40	9.922.671,88	756.726,27	29.828.078,55
EL ORO	21.236.434,71	16.189.619,65	1.320.311,85	38.746.366,21
ESMERALDAS	23.878.424,60	14.243.205,70	1.067.719,48	39.189.349,78
GUAYAS	102.352.211,40	59.974.506,60	4.841.231,33	167.167.949,33

IMBABURA	15.474.855,49	10.078.406,93	813.297,75	26.366.560,17
LOJA	20.636.327,59	13.672.158,39	1.119.211,08	35.427.697,06
LOS RÍOS	31.366.213,18	17.926.769,69	1.348.906,03	50.641.888,90
MANABÍ	52.727.286,58	32.355.095,14	2.422.568,02	87.504.949,74
MORONA SANTIAGO	12.811.440,60	7.202.292,33	537.396,13	20.551.129,06
NAPO	10.265.589,30	3.653.988,39	277.012,82	14.196.590,51
PASTAZA	15.795.784,99	4.786.658,38	344.625,27	20.927.068,64
PICHINCHA	58.591.111,94	38.127.563,56	3.323.838,86	100.042.514,36
TUNGURAHUA	18.302.681,43	9.312.731,14	758.420,97	28.373.833,54
ZAMORA CHINCHIPE	8.503.751,06	4.015.731,54	321.412,17	12.840.894,77
GALÁPAGOS	17.903.409,10	1.901.780,32	152.039,90	19.957.229,33
SUCUMBÍOS	16.773.937,83	9.832.879,19	707.057,97	27.313.874,98
ORELLANA	18.515.545,87	4.234.985,55	332.211,86	23.082.743,28
SANTO DOMINGO DE LOS TSÁCHILAS	13.666.673,11	8.909.969,19	738.965,03	23.315.607,33
SANTA ELENA	11.967.162,32	7.307.138,79	568.572,63	19.842.873,73
TOTALES	561.534.156,61	312.054.003,90	24.841.451,34	898.429.611,86

Fuente y elaboración: Ministerio de Economía y Finanzas

**TRANSFERENCIA ESTIMADA A LOS GOBIERNOS AUTÓNOMOS DESCENTRALIZADOS
MUNICIPALES CON BASE A LOS INGRESOS PERMANENTES Y NO PERMANENTES DEL
PGE DEL AÑO 2023 Y LIQUIDACIÓN DEL EJERCICIO FISCAL 2022
(Cifras en dólares)**

GAD MUNICIPAL	TRAMO A (Fijo) (a)	TRAMO B (b)	LIQUIDACIÓN 2022 (C)	Transferencia Estimada 2023 (a)+(b)+(c)
AZUAY	64.259.865,87	30.479.214,94	2.733.314,00	97.472.394,81
CAMILO PONCE ENRÍQUEZ	2.208.156,14	1.268.649,53	109.943,84	3.586.749,52
CHORDELEG	1.647.025,51	652.060,66	58.137,37	2.357.223,54
CUENCA	37.900.763,43	19.225.316,48	1.737.129,61	58.863.209,52
EL PAN	908.370,87	210.449,11	19.253,74	1.138.073,71
GIRON	1.776.937,03	590.344,40	53.079,25	2.420.360,68
GUACHAPALA	864.737,34	233.867,72	20.721,24	1.119.326,30
GUALACEO	4.390.462,48	1.927.350,69	175.885,47	6.493.698,65
NABON	2.171.316,82	976.375,96	85.208,98	3.232.901,77
OÑA	877.459,18	287.060,12	25.162,09	1.189.681,39
PAUTE	2.877.216,77	1.271.558,51	111.504,79	4.260.280,07
PUCARA	1.540.389,47	700.722,98	60.565,85	2.301.678,30
SAN FERNANDO	877.330,96	248.385,12	22.463,06	1.148.179,14
SANTA ISABEL	2.062.505,49	1.069.544,05	95.060,68	3.227.110,22
SEVILLA DE ORO	1.007.668,58	380.926,30	33.024,54	1.421.619,41
ŚÍGSIG	3.149.525,81	1.436.603,28	126.173,49	4.712.302,58
BOLÍVAR	22.456.538,34	9.919.373,04	855.885,97	33.231.797,35
CALUMA	1.933.482,69	695.945,02	61.130,56	2.690.558,26
CHILLANES	2.892.619,61	975.353,68	90.332,06	3.958.305,35
CHIMBO	2.300.559,10	824.347,90	72.192,67	3.197.099,67
ECHEANDÍA	1.851.010,18	651.078,24	53.995,57	2.556.083,99
GUARANDA	8.802.438,57	5.007.799,01	425.855,54	14.236.093,13
LAS NAVES	1.373.632,85	432.222,72	36.689,11	1.842.544,68
SAN MIGUEL	3.302.795,34	1.332.626,48	115.690,47	4.751.112,28
CAÑAR	23.329.920,50	10.943.817,10	990.913,87	35.264.651,47
AZOGUES	6.000.929,27	3.077.826,60	274.673,86	9.353.429,73
BIBLIÁN	2.575.141,48	1.003.237,94	89.230,88	3.667.610,31
CAÑAR	6.112.792,88	2.927.660,71	263.780,32	9.304.233,92
DÉLEG	1.299.746,52	372.646,02	33.099,48	1.705.492,03

EL TAMBO	1.412.192,93	572.626,19	50.950,99	2.035.770,10
LA TRONCAL	4.859.039,13	2.611.572,18	245.462,78	7.716.074,09
SUSCAL	1.070.078,28	378.247,46	33.715,55	1.482.041,29
CARCHI	21.298.759,06	10.578.484,21	941.400,18	32.818.643,45
BOLIVAR	2.406.567,43	1.130.605,95	99.322,63	3.636.496,01
ESPEJO	2.533.837,07	916.840,52	79.427,15	3.530.104,74
MIRA	2.293.926,53	887.578,60	78.220,46	3.259.725,59
MONTUFAR	3.814.685,35	1.959.782,15	172.953,23	5.947.420,73
SAN PEDRO DE HUACA	1.648.086,36	579.590,89	51.698,47	2.279.375,73
TULCAN	8.601.656,32	5.104.086,10	459.778,24	14.165.520,66
CHIMBORAZO	44.791.637,99	22.569.472,70	1.942.594,90	69.303.705,59
ALAUSI	5.565.161,54	2.465.558,32	211.364,26	8.242.084,12
CHAMBO	1.863.495,93	597.125,95	53.027,37	2.513.649,25
CHUNCHI	1.999.697,29	642.220,84	55.895,10	2.697.813,22
COLTA	5.569.403,85	2.622.000,92	221.983,56	8.413.388,34
CUMANDA	1.654.041,40	784.389,98	67.801,71	2.506.233,09
GUAMOTE	4.668.306,08	3.700.446,03	312.109,00	8.680.861,10
GUANO	4.344.801,96	2.416.683,11	209.448,44	6.970.933,51
PALLATANGA	1.864.053,67	707.133,42	61.200,98	2.632.388,07
PENIPE	1.422.656,72	410.521,63	36.047,99	1.869.226,34
RIOBAMBA	15.840.019,55	8.223.392,50	713.716,50	24.777.128,55
COTOPAXI	38.595.856,70	22.076.116,19	1.894.283,65	62.566.256,54
LA MANA	3.722.377,10	2.369.352,88	203.297,45	6.295.027,43
LATACUNGA	13.383.498,82	8.086.998,87	707.802,90	22.178.300,59
PANGUA	2.819.312,03	1.472.939,47	123.731,20	4.415.982,69
PUJILI	7.262.358,81	4.272.814,25	351.726,51	11.886.899,56
SALCEDO	5.419.566,86	2.984.980,01	260.198,18	8.664.745,04
SAQUISILI	2.873.644,00	1.417.536,44	120.568,12	4.411.748,55
SIGCHOS	3.115.099,08	1.471.494,28	126.959,31	4.713.552,67
EL ORO	58.159.774,50	34.605.667,30	3.033.493,27	95.798.935,07
ARENILLAS	2.478.808,32	2.112.944,52	180.615,20	4.772.368,05
ATAHUALPA	1.199.411,68	465.406,65	41.493,25	1.706.311,58
BALSAS	1.121.749,05	655.198,56	55.608,10	1.832.555,71
CHILLA	964.802,51	205.625,71	18.078,82	1.188.507,04
EL GUABO	5.116.639,74	2.681.757,53	232.830,87	8.031.228,14
HUAQUILLAS	4.978.000,37	3.148.670,49	275.173,10	8.401.843,97
LAS LAJAS	1.140.147,35	393.830,23	35.440,80	1.569.418,39
MACHALA	20.905.447,36	12.732.345,96	1.118.375,92	34.756.169,24
MARCABELI	1.344.595,18	407.772,98	36.928,64	1.789.296,80
PASAJE	5.656.305,59	4.438.847,87	387.648,48	10.482.801,93
PIÑAS	2.730.906,98	1.640.835,25	145.433,16	4.517.175,39
PORTOVELO	1.573.335,47	576.879,40	49.976,95	2.200.191,82
SANTA ROSA	6.197.575,90	4.077.197,71	363.525,32	10.638.298,93
ZARUMA	2.752.048,99	1.068.354,44	92.364,65	3.912.768,09
ESMERALDAS	45.024.157,85	31.651.804,37	2.627.779,19	79.303.741,41
ATACAMES	3.931.933,04	2.726.532,60	226.925,58	6.885.391,22
ELOY ALFARO	4.627.868,12	4.357.875,10	364.262,72	9.350.005,94
ESMERALDAS	14.083.359,77	7.347.318,36	630.765,96	22.061.444,09
MUISNE	3.443.068,54	2.007.656,38	169.466,53	5.620.191,46
QUININDE	11.848.410,93	8.451.847,76	697.059,52	20.997.318,21
RIOVERDE	3.333.809,32	1.893.158,96	161.984,77	5.388.953,05
SAN LORENZO	3.755.708,13	4.867.415,20	377.314,11	9.000.437,44
GALAPAGOS	8.812.849,85	2.636.981,70	229.519,19	11.679.350,74

ISABELA	1.607.059,34	395.450,03	33.870,69	2.036.380,06
SAN CRISTOBAL	2.986.561,72	718.635,41	67.644,52	3.772.841,65
SANTA CRUZ	4.219.228,79	1.522.896,27	128.003,98	5.870.129,04
GUAYAS	340.892.943,94	147.798.584,51	13.100.968,39	501.792.496,84
ALFREDO BAQUERIZO MORENO	2.619.629,01	1.533.015,66	129.854,97	4.282.499,64
BALAO	2.153.475,01	1.253.055,49	113.885,66	3.520.416,16
BALZAR	5.610.708,52	3.239.361,86	275.428,90	9.125.499,28
COLIMES	2.937.269,90	1.554.803,95	132.902,10	4.624.975,95
CORONEL MARCELINO MARIDUEÑA	2.075.026,85	586.452,91	52.042,35	2.713.522,11
DAULE	9.385.523,43	6.904.781,45	605.276,39	16.895.581,27
DURAN	16.433.613,44	10.629.674,85	903.953,07	27.967.241,37
EL TRIUNFO	3.963.835,20	3.036.939,04	261.554,95	7.262.329,19
EMPALME	7.537.868,08	4.189.144,67	360.275,80	12.087.288,55
GENERAL ANTONIO ELIZALDE	1.609.605,63	449.139,49	40.108,97	2.098.854,09
GUAYAQUIL	223.555.430,76	77.529.435,27	7.040.470,03	308.125.336,05
ISIDRO AYORA	1.517.029,67	895.985,08	73.936,29	2.486.951,05
LOMAS DE SARGENTILLO	1.942.953,57	1.145.209,57	99.875,24	3.188.038,38
MILAGRO	13.145.899,82	7.191.090,98	615.121,51	20.952.112,31
NARANJAL	5.901.611,92	4.042.817,45	347.232,83	10.291.662,19
NARANJITO	4.085.497,13	1.533.521,47	146.515,28	5.765.533,89
NOBOL (VICENTE PIEDRAHITA)	2.194.879,04	1.069.670,39	100.529,35	3.365.078,78
PALESTINA	2.030.693,51	851.069,95	75.037,54	2.956.801,00
PEDRO CARBO	4.656.839,65	2.910.341,18	249.071,68	7.816.252,51
PLAYAS (GENERAL VILLAMIL)	3.452.838,73	2.225.776,28	192.169,66	5.870.784,68
SAMBORONDON	5.859.702,57	3.402.333,66	300.114,63	9.562.150,86
SANTA LUCIA	4.303.311,01	2.479.654,01	213.636,72	6.996.601,73
SIMON BOLIVAR	2.708.898,55	1.746.939,10	148.806,41	4.604.644,06
URBINA JADO	5.937.377,35	3.612.662,78	298.279,75	9.848.319,89
YAGUACHI	5.273.425,58	3.785.707,97	324.888,29	9.384.021,84
IMBABURA	35.208.463,00	21.408.737,91	1.864.167,45	58.481.368,37
ANTONIO ANTE	4.174.527,86	1.856.914,80	161.006,88	6.192.449,54
COTACACHI	4.734.530,34	2.431.293,20	209.789,01	7.375.612,56
IBARRA	13.269.892,89	10.098.147,63	889.604,29	24.257.644,80
OTAVALO	9.067.805,27	4.923.525,90	420.272,33	14.411.603,50
PIMAMPIRO	1.922.613,94	886.222,50	78.646,40	2.887.482,84
SAN MIGUEL DE URCUQUI	2.039.092,70	1.212.633,88	104.848,54	3.356.575,13
LOJA	55.493.152,86	28.911.389,10	2.555.785,19	86.960.327,14
CALVAS	3.955.120,32	1.812.723,76	163.400,92	5.931.245,01
CATAMAYO	3.658.999,16	1.341.594,74	119.088,94	5.119.682,84
CELICA	2.637.231,14	1.109.441,94	98.721,04	3.845.394,12
CHAHUARPAMBA	2.033.869,59	570.922,17	50.387,92	2.655.179,68
ESPINDOLA	2.900.807,11	1.202.667,56	105.946,22	4.209.420,88
GONZANAMA	2.815.740,84	900.739,17	80.675,28	3.797.155,30
LOJA	15.035.783,42	12.433.468,95	1.104.522,68	28.573.775,04
MACARA	2.709.538,35	1.165.150,90	103.661,40	3.978.350,66
OLMEDO	1.686.677,80	315.327,66	27.933,96	2.029.939,41
PALTAS	3.726.094,10	1.759.543,29	155.355,51	5.640.992,91
PINDAL	1.750.346,74	896.578,21	77.280,04	2.724.205,00
PUYANGO	2.768.048,54	1.185.241,29	104.038,47	4.057.328,29
QUILANGA	1.605.130,40	412.005,15	36.189,83	2.053.325,38
SARAGURO	4.037.057,15	1.808.016,45	156.981,93	6.002.055,53
SOZORANGA	2.017.037,18	668.803,82	58.431,06	2.744.272,06
ZAPOTILLO	2.155.671,01	1.329.164,02	113.169,98	3.598.005,01

LOS RIOS	71.156.667,65	42.045.581,74	3.590.040,56	116.792.289,95
BABA	4.493.531,88	2.564.436,87	219.559,09	7.277.527,85
BABAHOYO	12.257.467,28	7.096.154,27	607.058,01	19.960.679,56
BUENA FE	5.398.391,71	3.465.754,83	298.544,05	9.162.690,59
MOCACHE	4.387.827,02	2.443.923,09	207.229,70	7.038.979,81
MONTALVO	2.446.955,90	1.266.576,04	108.895,10	3.822.427,05
PALENQUE	2.935.733,52	1.403.678,18	120.376,58	4.459.788,29
PUEBLOVIEJO	3.682.017,68	2.021.766,63	170.290,35	5.874.074,67
QUEVEDO	13.145.552,48	8.053.345,07	678.208,30	21.877.105,86
QUINSALOMA	1.850.356,23	1.236.090,38	104.784,89	3.191.231,50
URDANETA	3.233.921,56	1.869.709,15	159.044,04	5.262.674,76
VALENCIA	4.407.733,61	3.105.436,14	259.550,46	7.772.720,22
VENTANAS	6.272.363,61	3.539.517,64	301.469,59	10.113.350,84
VINCES	6.644.815,14	3.979.193,43	355.030,40	10.979.038,97
MANABI	123.249.328,00	72.647.645,05	6.110.051,12	202.007.024,16
24 DE MAYO	3.621.723,56	1.825.160,53	155.223,38	5.602.107,47
BOLIVAR(CALCETA)	4.100.316,46	2.338.782,30	199.170,89	6.638.269,65
CHONE	11.302.128,62	6.548.045,39	556.718,03	18.406.892,04
EL CARMEN	7.151.904,26	6.593.613,27	558.537,70	14.304.055,22
FLAVIO ALFARO	3.543.050,94	1.609.510,52	135.919,86	5.288.481,31
JAMA	2.900.803,52	1.459.547,91	124.088,29	4.484.439,72
JARAMIJO	1.886.056,82	1.239.905,10	103.968,52	3.229.930,43
JIPIJAPA	6.208.054,12	3.521.386,12	278.321,59	10.007.761,82
JUNIN	2.452.713,12	1.001.285,87	81.655,19	3.535.654,18
MANTA	17.274.503,75	7.942.998,55	688.663,34	25.906.165,64
MONTECRISTI	5.346.178,00	6.080.522,14	490.172,25	11.916.872,40
OLMEDO(MANABI)	1.541.037,71	722.400,51	60.831,34	2.324.269,56
PAJAN	4.460.330,68	2.300.484,96	194.504,41	6.955.320,05
PEDERNALES	6.017.044,21	3.748.766,96	315.408,83	10.081.220,00
PICHINCHA	4.131.663,16	1.845.424,34	157.185,69	6.134.273,18
PORTOVIEJO	18.483.524,81	11.515.635,16	968.037,81	30.967.197,78
PUERTO LOPEZ	2.296.765,54	1.403.938,15	117.160,92	3.817.864,60
ROCAFUERTE	3.486.093,55	1.818.650,72	157.880,28	5.462.624,55
SAN VICENTE	2.490.759,10	1.344.732,91	113.109,59	3.948.601,59
SANTA ANA	5.205.359,89	2.523.543,58	214.646,59	7.943.550,06
SUCRE	5.466.902,62	3.133.747,01	258.967,57	8.859.617,19
TOSAGUA	3.882.413,57	2.129.563,07	179.879,07	6.191.855,71
MORONA SANTIAGO	19.480.462,69	13.913.165,68	1.176.599,41	34.570.227,78
GUALAQUIZA	2.084.862,38	1.318.523,03	114.551,90	3.517.937,31
HUAMBOYA	1.249.278,34	844.661,13	71.044,94	2.164.984,41
LIMON-INDANZA	1.543.660,90	861.468,44	74.097,24	2.479.226,58
LOGROÑO	1.151.356,41	691.847,50	59.872,99	1.903.076,90
MORONA	4.052.843,73	3.607.238,65	307.028,03	7.967.110,41
PABLO VI	739.074,03	233.550,49	20.061,46	992.685,97
PALORA	1.288.116,77	401.664,99	35.668,56	1.725.450,31
SAN JUAN BOSCO	919.926,02	424.999,92	36.551,69	1.381.477,62
SANTIAGO	1.351.228,72	836.048,60	71.563,90	2.258.841,22
SUCUA	1.753.015,98	1.002.426,28	85.836,45	2.841.278,71
TAISHA	2.124.921,51	2.715.787,48	218.480,29	5.059.189,28
TIWINTZA	1.222.177,91	974.949,18	81.841,95	2.278.969,05
NAPO	14.503.647,98	7.093.060,01	595.149,70	22.191.857,70
ARCHIDONA	3.102.516,53	2.055.178,74	170.947,48	5.328.642,75
CARLOS JULIO AROSEMENA TOLA	1.483.777,08	345.732,51	29.538,85	1.859.048,45

EL CHACO	1.373.020,98	512.542,25	44.222,43	1.929.785,66
QUIJOS	1.651.556,35	383.502,71	33.053,89	2.068.112,95
TENA	6.892.777,04	3.796.103,80	317.387,05	11.006.267,89
ORELLANA	22.437.485,80	7.734.419,12	660.387,06	30.832.291,98
AGUARICO	1.999.470,06	389.251,84	33.089,35	2.421.811,25
LA JOYA DE LOS SACHAS	6.546.531,52	2.648.094,96	224.247,97	9.418.874,45
LORETO	4.310.824,49	1.147.043,29	99.490,82	5.557.358,60
ORELLANA	9.580.659,73	3.550.029,03	303.558,92	13.434.247,68
PASTAZA	15.114.485,25	7.730.960,52	648.433,51	23.493.879,28
ARAJUNO	4.068.955,06	935.276,79	77.979,68	5.082.211,52
MERA	1.970.263,20	788.378,47	63.075,70	2.821.717,38
PASTAZA	7.483.922,49	5.701.604,29	481.079,63	13.666.606,42
SANTA CLARA	1.591.344,50	305.700,98	26.298,49	1.923.343,96
PICHINCHA	293.128.117,78	94.389.690,26	8.749.057,76	396.266.865,79
CAYAMBE	8.330.920,89	4.256.203,50	368.598,50	12.955.722,90
MEJIA	6.619.246,28	4.153.010,62	361.398,35	11.133.655,25
PEDRO MONCAYO	3.605.660,70	1.845.077,21	161.654,59	5.612.392,50
PEDRO VICENTE MALDONADO	2.046.937,94	851.489,35	73.713,18	2.972.140,47
PUERTO QUITO	2.979.008,83	1.783.654,24	150.886,40	4.913.549,46
QUITO	258.903.228,24	76.841.584,91	7.233.470,75	342.978.283,90
RUMIÑAHUI	8.615.446,61	3.252.657,77	283.269,52	12.151.373,90
SAN MIGUEL DE LOS BANCOS	2.027.668,29	1.406.012,66	116.066,47	3.549.747,41
SANTA ELENA	25.165.485,13	15.938.174,39	1.363.669,41	42.467.328,92
LA LIBERTAD	7.910.962,72	3.632.303,98	312.786,37	11.856.053,07
SALINAS	5.415.133,98	3.166.409,90	277.576,07	8.859.119,95
SANTA ELENA	11.839.388,42	9.139.460,52	773.306,96	21.752.155,91
STO DOMINGO	31.554.551,52	18.908.586,75	1.810.196,24	52.273.334,50
LA CONCORDIA	3.840.782,93	2.465.902,42	224.930,19	6.531.615,54
SANTO DOMINGO	27.713.768,58	16.442.684,33	1.585.266,05	45.741.718,96
SUCUMBIOS	30.166.409,36	19.413.746,78	1.567.057,11	51.147.213,26
CASCALES	2.069.325,16	1.470.295,55	112.837,29	3.652.458,00
CUYABENO	3.257.500,63	687.425,87	58.437,18	4.003.363,68
GONZALO PIZARRO	2.118.908,61	873.343,15	73.762,19	3.066.013,96
LAGO AGRIO	12.650.266,97	9.673.675,29	794.275,12	23.118.217,38
PUTUMAYO	1.983.601,92	1.545.721,89	127.568,60	3.656.892,41
SHUSHUFINDI	6.602.702,85	4.781.466,99	367.645,53	11.751.815,38
SUCUMBIOS	1.484.103,21	381.818,04	32.531,21	1.898.452,46
TUNGURAHUA	46.748.307,11	21.139.323,65	1.848.950,97	69.736.581,73
AMBATO	27.172.722,01	12.125.214,88	1.054.518,38	40.352.455,27
BAÑOS DE AGUA SANTA	2.063.193,25	951.209,90	84.275,18	3.098.678,33
CEVALLOS	1.263.173,72	429.469,81	38.882,58	1.731.526,12
MOCHA	1.197.981,69	383.790,18	34.271,32	1.616.043,19
PATATE	1.672.371,15	779.706,71	65.565,25	2.517.643,11
QUERO	2.484.623,85	1.083.028,78	94.257,27	3.661.909,90
SAN PEDRO DE PELILEO	5.182.722,96	2.790.542,67	249.843,21	8.223.108,84
SANTIAGO DE PILLARO	4.113.427,22	1.862.044,38	164.452,41	6.139.924,01
TISALEO	1.598.091,26	734.316,33	62.885,37	2.395.292,96
ZAMORA CHINCHIPE	13.652.253,70	8.577.723,33	753.903,35	22.983.880,39
CENTINELA DEL CONDOR	1.004.257,62	608.523,41	54.410,67	1.667.191,71
CHINCHIPE	1.485.344,64	812.104,93	70.399,81	2.367.849,37
EL PANGUI	1.498.290,59	762.602,20	67.441,46	2.328.334,25
NANGARITZA	923.459,32	649.164,77	56.831,53	1.629.455,62
PALANDA	1.426.450,79	860.060,02	73.972,09	2.360.482,90

PAQUISHA	955.133,32	572.128,07	49.089,21	1.576.350,61
YACUAMBI	1.213.059,04	655.745,49	57.120,93	1.925.925,46
YANZATZA	2.001.479,86	1.746.974,50	155.230,22	3.903.684,58
ZAMORA	3.144.778,53	1.910.419,95	169.407,43	5.224.605,90
Total general	1.464.681.122,41	703.111.720,35	61.643.601,47	2.229.436.444,24

Fuente y elaboración: Ministerio de Economía y Finanzas

**TRANSFERENCIA ESTIMADA A LOS GOBIERNOS AUTÓNOMOS DESCENTRALIZADOS
PARROQUIALES RURALES CON BASE A LOS INGRESOS PERMANENTES Y NO
PERMANENTES DEL PGE DEL AÑO 2023 Y LIQUIDACIÓN DEL EJERCICIO FISCAL 2022
(Cifras en dólares)**

GAD PARROQUIAL	TRAMO A (Fijo) (a)	TRAMO B (b)	LIQUIDACIÓN 2022 (c)	Transferencia Estimada 2023 (a)+(b)+(c)
AZUAY	8.274.201,29	4.796.796,12	338.759,13	13.409.756,54
CHORDELEG	544.834,23	115.695,42	7.987,59	668.517,23
LA UNION	137.845,53	34.570,16	2.465,55	174.881,23
LUIS GALARZA ORELLANA (CAB.EN DELEGSOL)	137.845,53	31.758,73	2.178,13	171.782,39
PRINCIPAL	137.845,53	27.200,09	1.767,18	166.812,81
SAN MARTIN DE PUZHIO	131.297,64	22.166,44	1.576,73	155.040,81
CUENCA	2.845.722,62	3.177.677,99	221.035,55	6.244.436,16
BAÑOS	137.845,53	302.457,63	20.072,96	460.376,12
CHAUCHA	137.845,53	47.134,02	3.089,12	188.068,67
CHECA (JIDCAY)	137.845,53	56.781,21	3.736,65	198.363,38
CHIQUINTAD	137.845,53	90.465,59	6.132,56	234.443,68
CUMBE	137.845,53	104.701,10	7.688,06	250.234,69
LLACAO	124.744,09	90.899,05	6.129,80	221.772,94
MOLLETURO	137.845,53	168.823,71	12.041,78	318.711,02
NULTI	130.394,88	79.831,64	5.736,25	215.962,77
OCTAVIO CORDERO PALACIOS (SANTA ROSA)	122.065,93	44.388,74	3.127,35	169.582,02
PACCHA	137.845,53	110.437,06	7.823,88	256.106,47
QUINGEO	137.845,53	140.530,77	10.876,11	289.252,41
RICAURTE	137.845,53	284.262,91	18.885,58	440.994,02
SAN JOAQUIN	136.934,42	145.363,08	10.024,11	292.321,61
SANTA ANA	137.845,53	104.635,29	7.372,64	249.853,46
SAYAUSI	137.845,53	147.055,33	10.616,65	295.517,52
SIDCAY	137.845,53	69.891,76	4.873,75	212.611,04
SININCAY	137.845,53	314.843,69	21.629,12	474.318,35
TARQUI	137.845,53	201.420,90	14.467,41	353.733,84
TURI	137.845,53	155.267,59	10.940,59	304.053,71
VALLE	126.054,82	411.011,70	27.972,39	565.038,92
VICTORIA DEL PORTETE (IRQUIS)	137.845,53	107.475,22	7.798,77	253.119,52
EL PAN	137.845,53	24.236,58	2.109,53	164.191,64
SAN VICENTE	137.845,53	24.236,58	2.109,53	164.191,64
GIRON	275.691,06	57.150,93	4.813,71	337.655,70
ASUNCION	137.845,53	39.920,55	3.429,12	181.195,21
SAN GERARDO	137.845,53	17.230,38	1.384,59	156.460,50
GUALACEO	1.036.526,80	379.499,37	28.385,53	1.444.411,70
DANIEL CORDOVA TORAL (EL ORIENTE)	137.845,53	33.803,06	2.201,15	173.849,75
JADAN	137.845,53	70.850,43	5.561,97	214.257,93
LUIS CORDERO VEGA	137.845,53	44.564,70	3.368,99	185.779,22
MARIANO MORENO	137.845,53	47.673,97	3.424,06	188.943,56
REMIGIO CRESPO TORAL (GULAG)	137.845,53	25.847,02	1.795,67	165.488,22

SAN JUAN	137.845,53	90.412,44	6.874,21	235.132,17
SIMON BOLIVAR (CAB. EN GAÑANZOL)	71.608,09	20.384,77	1.431,56	93.424,42
ZHIDMAD	137.845,53	45.962,98	3.727,93	187.536,44
NABON	413.536,59	120.178,87	8.555,31	542.270,76
COCHAPATA	137.845,53	53.627,45	4.185,16	195.658,13
EL PROGRESO (CAB.EN ZHOTA)	137.845,53	39.748,13	2.598,08	180.191,74
LAS NIEVES (CHAYA)	137.845,53	26.803,29	1.772,07	166.420,89
OÑA	133.256,77	24.690,22	1.675,73	159.622,71
SUSUDEL	133.256,77	24.690,22	1.675,73	159.622,71
PAUTE	956.950,27	285.963,34	20.263,67	1.263.177,28
BULAN (JOSE VICTOR IZQUIERDO)	129.877,09	40.750,03	2.826,68	173.453,80
CHICAN (GUILLERMO ORTEGA)	137.845,53	63.702,77	4.468,14	206.016,44
DUG DUG	137.845,53	35.000,31	2.461,59	175.307,43
EL CABO	137.845,53	54.087,54	4.054,86	195.987,94
GUARAINAG	137.845,53	20.861,73	1.254,28	159.961,54
SAN CRISTOBAL (CARLOS ORDOÑEZ LAZO)	137.845,53	43.089,41	3.239,70	184.174,65
TOMBAMBA	137.845,53	28.471,54	1.958,41	168.275,48
PUCARA	137.845,53	34.407,03	2.600,83	174.853,39
SAN RAFAEL DE SHARUG	137.845,53	34.407,03	2.600,83	174.853,39
SAN FERNANDO	137.845,53	11.684,37	926,97	150.456,88
CHUMBLIN	137.845,53	11.684,37	926,97	150.456,88
SANTA ISABEL	551.382,12	195.331,00	14.434,78	761.147,90
ABDON CALDERON (LA UNION)	137.845,53	73.207,23	5.507,15	216.559,91
EL CARMEN DE PIJILI	137.845,53	39.953,92	3.264,12	181.063,57
SAN SALVADOR DE CAÑARIBAMBA	137.845,53	36.519,86	2.438,25	176.803,64
ZHAGLLI (SHAGLLI)	137.845,53	45.650,00	3.225,26	186.720,78
SEVILLA DE ORO	275.691,06	71.002,27	5.035,76	351.729,10
AMALUZA	137.845,53	28.178,88	2.172,61	168.197,02
PALMAS	137.845,53	42.823,39	2.863,15	183.532,07
SIGSIG	827.073,18	299.278,71	20.934,19	1.147.286,08
CUCHIL (CUTCHIL)	137.845,53	33.420,51	2.357,32	173.623,36
GUEL	137.845,53	26.607,55	1.611,91	166.064,99
JIMA (GIMA)	137.845,53	64.158,34	3.936,87	205.940,75
LUDO	137.845,53	64.994,37	4.842,57	207.682,47
SAN BARTOLOME	137.845,53	68.519,66	5.254,12	211.619,31
SAN JOSE DE RARANGA	137.845,53	41.578,28	2.931,39	182.355,20
BOLIVAR	2.603.825,27	1.332.562,94	91.731,04	4.028.119,25
CHILLANES	137.845,53	80.376,17	6.758,32	224.980,02
SAN JOSE DEL TAMBO (TAMBOPAMBA)	137.845,53	80.376,17	6.758,32	224.980,02
CHIMBO	543.564,32	173.154,12	13.250,68	729.969,11
ASUNCION (ASANCOTO)	137.845,53	44.846,30	3.605,54	186.297,37
MAGDALENA (CHAPACOTO)	137.845,53	43.552,53	3.248,35	184.646,41
SAN SEBASTIAN	130.027,73	18.912,77	1.381,46	150.321,96
TELIBELA	137.845,53	65.842,52	5.015,33	208.703,38
GUARANDA	1.102.764,24	834.368,66	52.655,71	1.989.788,62
FACUNDO VELA	137.845,53	59.899,84	3.268,91	201.014,28
JULIO E. MORENO (CATANAHUAN GRANDE)	137.845,53	68.625,16	4.498,22	210.968,90
SALINAS	137.845,53	135.768,15	8.609,58	282.223,27
SAN LORENZO	137.845,53	51.785,10	2.821,16	192.451,79
SAN LUIS DE PAMBIL	137.845,53	143.523,10	8.774,97	290.143,61
SAN SIMON (YACOTO)	137.845,53	96.381,27	5.917,54	240.144,35
SANTAFE (SANTA FE)	137.845,53	43.336,00	2.332,38	183.513,90
SIMIATUG	137.845,53	235.050,04	16.432,95	389.328,52

SAN MIGUEL	819.651,18	244.663,99	19.066,33	1.083.381,50
BALSAPAMBA	137.845,53	43.089,75	3.426,84	184.362,13
BILOVAN	137.845,53	52.686,65	4.226,90	194.759,08
REGULO DE MORA	130.423,53	23.727,24	1.601,65	155.752,41
SAN PABLO (SAN PABLO DE ATENAS)	137.845,53	78.402,64	6.047,06	222.295,24
SAN VICENTE	137.845,53	18.998,66	1.368,60	158.212,79
SANTIAGO	137.845,53	27.759,05	2.395,27	167.999,85
CAÑAR	3.574.131,78	1.795.315,22	126.548,08	5.495.995,09
AZOGUES	1.102.764,24	608.385,13	41.732,57	1.752.881,94
COJITAMBO	137.845,53	62.139,46	3.972,79	203.957,78
GUAPAN	137.845,53	166.779,73	11.560,11	316.185,37
JAVIER LOYOLA (CHUQUIPATA)	137.845,53	116.294,44	8.250,92	262.390,89
LUIS CORDERO	137.845,53	67.762,06	4.467,78	210.075,37
PINDILIG	137.845,53	45.079,23	3.093,74	186.018,50
RIVERA	137.845,53	48.493,12	3.371,52	189.710,17
SAN MIGUEL	137.845,53	67.535,65	4.684,74	210.065,92
TADAY	137.845,53	34.301,44	2.330,97	174.477,94
BIBLIAN	548.803,07	121.873,85	8.990,18	679.667,10
JERUSALEN	137.845,53	31.120,13	2.348,65	171.314,30
NAZON (CAB. EN PAMPA DE DOMINGUEZ)	137.845,53	45.336,83	3.383,00	186.565,36
SAN FRANCISCO DE SAGEO	137.845,53	25.872,43	1.756,19	165.474,16
TURUPAMBA	135.266,48	19.544,46	1.502,34	156.313,28
CAÑAR	1.516.300,83	748.176,31	54.790,06	2.319.267,20
CHONTAMARCA	137.845,53	72.836,90	5.473,40	216.155,83
CHOROCOPE	137.845,53	50.477,06	3.558,46	191.881,05
DUCUR	137.845,53	74.446,39	5.799,33	218.091,24
GENERAL MORALES (SOCARTE)	137.845,53	71.408,65	4.922,28	214.176,46
GUALLETURO	137.845,53	74.174,17	5.361,31	217.381,02
HONORATO VASQUEZ (TAMBO VIEJO)	137.845,53	109.044,61	7.780,45	254.670,59
INGAPIRCA	137.845,53	147.343,60	10.916,14	296.105,28
JUNCAL	137.845,53	42.741,92	3.064,54	183.651,98
SAN ANTONIO	137.845,53	40.195,56	2.938,26	180.979,34
VENTURA	137.845,53	26.141,24	1.940,20	165.926,97
ZHUD	137.845,53	39.366,23	3.035,69	180.247,45
DELEG	137.845,53	28.014,21	2.245,32	168.105,06
SOLANO	137.845,53	28.014,21	2.245,32	168.105,06
LA TRONCAL	268.418,11	288.865,72	18.789,95	576.073,78
MANUEL J. CALLE	130.572,58	89.101,40	5.529,64	225.203,61
PANCHO NEGRO	137.845,53	199.764,32	13.260,32	350.870,17
CARCHI	3.567.305,87	1.467.373,24	112.022,47	5.146.701,59
BOLIVAR	689.227,65	231.312,37	17.541,43	938.081,44
GARCIA MORENO	137.845,53	37.867,93	2.759,91	178.473,37
LOS ANDES	137.845,53	56.684,06	4.226,90	198.756,50
MONTE OLIVO	137.845,53	44.452,15	3.209,38	185.507,05
SAN RAFAEL	137.845,53	42.261,83	3.296,63	183.403,99
SAN VICENTE DE PUSIR	137.845,53	50.046,39	4.048,61	191.940,53
ESPEJO	413.536,59	144.020,62	11.780,30	569.337,51
EL GOALTAL	137.845,53	21.564,25	1.854,87	161.264,65
LA LIBERTAD (ALIZO)	137.845,53	70.418,69	5.794,87	214.059,10
SAN ISIDRO	137.845,53	52.037,67	4.130,56	194.013,76
MIRA	413.536,59	144.106,32	11.752,39	569.395,30
CONCEPCION	137.845,53	67.203,92	5.276,66	210.326,11
JIJON Y CAAMAÑO (CAB. EN RIO BLANCO)	137.845,53	46.495,00	4.061,42	188.401,95

JUAN MONTALVO (SAN IGNACIO DE QUIL)	137.845,53	30.407,40	2.414,30	170.667,24
MONTUFAR	683.180,65	234.159,21	17.618,33	934.958,18
CHITAN DE NAVARRETE	137.845,53	18.312,73	1.253,78	157.412,04
CRISTOBAL COLON	137.845,53	67.520,65	5.098,85	210.465,03
FERNANDEZ SALVADOR	137.845,53	34.520,80	2.598,37	174.964,70
LA PAZ	137.845,53	84.150,89	6.533,53	228.529,96
PIARTAL	131.798,53	29.654,13	2.133,79	163.586,45
SAN PEDRO DE HUACA	137.845,53	36.688,38	2.685,65	177.219,57
MARISCAL SUCRE	137.845,53	36.688,38	2.685,65	177.219,57
TULCAN	1.229.978,86	677.086,34	50.644,38	1.957.709,58
EL CARMELO (EL PUN)	129.602,33	79.982,99	6.038,24	215.623,56
EL CHICAL	137.845,53	89.178,13	7.434,58	234.458,23
JULIO ANDRADE (OREJUELA)	135.457,82	228.017,72	16.155,31	379.630,85
MALDONADO	137.845,53	47.392,03	3.789,40	189.026,96
PIOTER	137.845,53	22.066,47	1.472,05	161.384,05
SANTA MARTHA DE CUBA	137.845,53	59.091,11	4.291,70	201.228,34
TOBAR DONOSO (LA BOCANA DE CAMUMBI)	137.845,53	28.676,69	2.309,31	168.831,53
TUFIÑO	137.845,53	62.770,28	4.782,28	205.398,10
URBINA (TAYA)	137.845,53	59.910,92	4.371,52	202.127,97
CHIMBORAZO	5.996.170,20	3.797.636,67	253.619,99	10.047.426,85
ALAUSI	1.215.725,77	628.942,36	44.029,39	1.888.697,52
ACHUPALLAS	137.845,53	185.868,85	13.395,17	337.109,55
GUASUNTOS	137.845,53	48.296,63	3.017,51	189.159,67
HUIGRA	137.845,53	47.858,39	3.010,53	188.714,46
MULTITUD	137.845,53	45.373,79	2.838,81	186.058,12
PISTISHI (NARIZ DEL DIABLO)	112.961,53	8.464,65	619,48	122.045,66
PUMALLACTA	137.845,53	20.987,24	1.331,98	160.164,75
SEVILLA	137.845,53	18.001,95	1.118,43	156.965,91
SIBAMBE	137.845,53	82.606,46	5.155,63	225.607,61
TIXAN	137.845,53	171.484,39	13.541,86	322.871,79
CHUNCHI	537.943,41	86.372,06	6.390,83	630.706,31
CAPZOL	126.952,58	16.927,69	1.288,96	145.169,24
COMPUD	135.299,77	17.801,45	1.267,13	154.368,35
GONZOL	137.845,53	22.698,74	1.649,31	162.193,58
LLAGOS	137.845,53	28.944,17	2.185,44	168.975,14
COLTA	548.085,07	470.624,88	34.120,80	1.052.830,74
CAÑI	134.548,48	23.183,48	1.563,83	159.295,79
COLUMBE	137.845,53	262.477,66	19.537,82	419.861,01
JUAN DE VELASCO (PANGOR)	137.845,53	71.274,28	5.449,85	214.569,67
SANTIAGO DE QUITO (CAB. EN SAN ANTONIO DE QUITO)	137.845,53	113.689,45	7.569,29	259.104,27
GUAMOTE	275.691,06	689.413,99	36.180,02	1.001.285,07
CEBADAS	137.845,53	283.447,21	14.050,53	435.343,27
PALMIRA	137.845,53	405.966,78	22.129,49	565.941,80
GUANO	1.212.402,46	543.943,09	35.847,82	1.792.193,38
GUANANDO	109.638,22	10.245,69	645,34	120.529,26
ILAPO	137.845,53	38.896,95	2.409,61	179.152,09
LA PROVIDENCIA	137.845,53	14.760,10	955,33	153.560,96
SAN ANDRES	137.845,53	247.825,37	17.268,18	402.939,08
SAN GERARDO DE PACAICAGUAN	137.845,53	49.445,14	3.015,25	190.305,92
SAN ISIDRO DE PATULU	137.845,53	102.807,62	6.798,26	247.451,41
SAN JOSE DEL CHAZO	137.845,53	27.148,78	1.556,26	166.550,56
SANTA FE DE GALAN	137.845,53	40.470,97	2.426,52	180.743,02
VALPARAISO	137.845,53	12.342,46	773,07	150.961,06

PENIPE	756.259,03	81.258,14	6.188,73	843.705,91
BILBAO (CAB.EN QUILLUYACU)	123.500,93	6.293,41	413,26	130.207,60
EL ALTAR	137.845,53	20.736,23	1.611,53	160.193,29
LA CANDELARIA	137.845,53	9.785,86	747,57	148.378,96
MATUS	97.807,64	16.071,24	1.265,50	115.144,37
PUELA	137.845,53	12.246,67	922,30	151.014,50
SAN ANTONIO DE BAYUSHIG	121.413,88	16.124,74	1.228,57	138.767,18
RIOBAMBA	1.450.063,39	1.297.082,15	90.862,39	2.838.007,92
CACHA (CAB. EN MACHANGARA)	137.845,53	79.998,70	4.994,72	222.838,94
CALPI	137.845,53	117.110,73	8.110,01	263.066,27
CUBIJIES	137.845,53	48.070,74	3.581,70	189.497,97
FLORES	137.845,53	102.907,75	6.410,69	247.163,97
LICAN	71.608,09	97.331,05	7.824,45	176.763,59
LICTO	137.845,53	158.121,38	11.387,75	307.354,66
PUNGALA	137.845,53	129.060,20	8.744,70	275.650,43
PUNIN	137.845,53	127.914,82	8.732,40	274.492,75
QUIMIAG	137.845,53	110.407,49	7.390,75	255.643,77
SAN JUAN	137.845,53	142.803,95	9.976,28	290.625,76
SAN LUIS	137.845,53	183.355,35	13.708,94	334.909,81
COTOPAXI	4.535.227,34	3.902.725,22	254.381,88	8.692.334,44
LA MANA	275.691,06	191.088,58	9.789,31	476.568,95
GUASAGANDA (CAB. EN GUASAGANDA CENTRO)	137.845,53	118.991,27	6.405,54	263.242,34
PUCAYACU	137.845,53	72.097,31	3.383,77	213.326,61
LATACUNGA	1.378.455,30	1.522.662,17	101.019,41	3.002.136,88
11 DE NOVIEMBRE (ILINCHISI)	137.845,53	45.589,41	3.044,82	186.479,76
ALAQUES (ALAQUEZ)	137.845,53	134.322,99	8.614,78	280.783,30
BELISARIO QUEVEDO (GUANAILIN)	137.845,53	117.748,98	7.542,96	263.137,47
GUAITACAMA (GUAYTACAMA)	137.845,53	168.972,57	11.381,75	318.199,85
JOSEGUANGO BAJO	137.845,53	49.269,49	3.004,51	190.119,53
MULALO	137.845,53	171.023,59	11.243,19	320.112,31
POALO	137.845,53	120.395,58	8.265,05	266.506,17
SAN JUAN DE PASTOCALLE	137.845,53	240.166,94	16.097,38	394.109,85
TANICUCHI	137.845,53	249.337,30	16.443,44	403.626,27
TOACASO	137.845,53	225.835,31	15.381,53	379.062,37
PANGUA	399.861,44	343.394,18	21.869,45	765.125,07
MORASPUNGO	137.845,53	266.206,73	16.795,78	420.848,03
PINLOPATA	124.170,38	23.957,91	1.666,89	149.795,18
RAMON CAMPAÑA	137.845,53	53.229,54	3.406,78	194.481,85
PUJILI	827.073,18	842.515,31	52.842,03	1.722.430,51
ANGAMARCA	137.845,53	136.339,13	8.194,43	282.379,08
GUANGAJE	137.845,53	191.902,75	12.085,69	341.833,97
LA VICTORIA	137.845,53	64.818,47	3.656,64	206.320,64
PILALO	137.845,53	54.588,58	4.205,43	196.639,54
TINGO	137.845,53	85.556,71	5.995,82	229.398,05
ZUMBAHUA	137.845,53	309.309,68	18.704,02	465.859,23
SALCEDO	689.227,65	489.327,01	34.567,63	1.213.122,29
ANTONIO JOSE HOLGUIN (SANTA LUCIA)	137.845,53	48.545,54	3.133,82	189.524,89
CUSUBAMBA	137.845,53	141.107,07	10.029,41	288.982,01
MULALILLO	137.845,53	118.102,39	8.309,60	264.257,51
MULLIQUINDIL (SANTA ANA)	137.845,53	128.406,46	9.155,17	275.407,16
PANSALEO	137.845,53	53.165,55	3.939,63	194.950,71
SAQUISILI	413.536,59	228.971,09	14.524,05	657.031,73
CANCHAGUA	137.845,53	74.771,28	4.100,27	216.717,08

CHANTILIN	137.845,53	29.240,86	2.112,64	169.199,03
COCHAPAMBA	137.845,53	124.958,95	8.311,14	271.115,62
SIGCHOS	551.382,12	284.766,88	19.770,01	855.919,01
CHUGCHILLAN	137.845,53	143.117,80	11.028,41	291.991,74
ISINLIVI	137.845,53	72.689,44	4.587,57	215.122,54
LAS PAMPAS	137.845,53	43.297,53	2.544,13	183.687,18
PALO QUEMADO	137.845,53	25.662,12	1.609,91	165.117,55
EL ORO	6.537.638,39	2.356.987,95	165.472,18	9.060.098,53
ARENILLAS	551.382,12	278.580,13	17.618,89	847.581,14
CARCABON	137.845,53	33.122,62	1.949,85	172.918,00
CHACRAS	137.845,53	42.632,88	3.376,13	183.854,54
LA CUCA	137.845,53	78.638,10	4.998,20	221.481,83
PALMALES	137.845,53	124.186,53	7.294,71	269.326,76
ATAHUALPA	560.482,56	72.117,06	5.581,52	638.181,13
AYAPAMBA	132.102,98	31.867,43	2.459,97	166.430,38
CORDONCILLO	100.806,38	15.341,83	1.198,31	117.346,52
MILAGRO	137.845,53	8.753,15	647,37	147.246,05
SAN JOSE	100.438,98	6.969,37	567,97	107.976,32
SAN JUAN DE CERRO AZUL	89.288,68	9.185,28	707,90	99.181,87
BALSAS	102.467,88	48.449,55	2.676,43	153.593,86
BELLAMARIA	102.467,88	48.449,55	2.676,43	153.593,86
EL GUABO	482.784,24	438.594,45	27.606,61	948.985,30
BARBONES (SUCRE)	135.485,09	124.023,92	8.260,70	267.769,71
LA IBERIA	137.845,53	77.158,21	4.988,45	219.992,19
RIO BONITO	71.608,09	127.136,88	7.661,92	206.406,88
TENDALES (CAB.EN PUERTO TENDALES)	137.845,53	110.275,44	6.695,54	254.816,51
LAS LAJAS	396.130,99	49.391,35	4.162,05	449.684,40
EL PARAISO	120.439,93	17.831,83	1.398,04	139.669,80
LA LIBERTAD	137.845,53	17.945,68	1.580,09	157.371,29
SAN ISIDRO	137.845,53	13.613,84	1.183,93	152.643,30
MACHALA	137.845,53	121.378,88	9.192,78	268.417,19
EL RETIRO	137.845,53	121.378,88	9.192,78	268.417,19
MARCABELI	106.562,73	9.592,04	697,16	116.851,92
EL INGENIO	106.562,73	9.592,04	697,16	116.851,92
PASAJE	824.007,13	417.595,02	29.138,50	1.270.740,64
BUENAVISTA	137.845,53	164.915,60	12.101,71	314.862,84
CAÑAQUEMADA	137.845,53	35.759,83	2.551,63	176.156,98
CASACAY	137.845,53	47.046,09	3.263,38	188.155,00
LA PEAÑA	137.845,53	63.858,79	4.370,16	206.074,47
PROGRESO	137.845,53	82.262,94	5.422,68	225.531,16
UZHCURRUMI	134.779,48	23.751,77	1.428,94	159.960,19
PIÑAS	813.796,38	220.510,13	15.770,49	1.050.077,01
CAPIRO (CAB. EN LA CAPILLA DE CAPIRO)	137.845,53	53.208,49	3.738,58	194.792,60
LA BOCANA	137.845,53	37.279,32	2.696,04	177.820,89
MOROMORO (CAB. EN EL VADO)	137.845,53	27.067,96	1.885,53	166.799,01
PIEDRAS	137.845,53	17.213,15	1.235,32	156.294,00
SAN ROQUE (AMBROSIO MALDONADO)	124.568,73	19.926,34	1.361,07	145.856,14
SARACAY	137.845,53	65.814,87	4.853,96	208.514,36
PORTOVELO	413.536,59	52.378,81	3.519,53	469.434,93
CURTINCAPA	137.845,53	11.901,44	817,49	150.564,46
MORALES	137.845,53	15.074,07	1.078,97	153.998,57
SALATI	137.845,53	25.403,30	1.623,07	164.871,90
SANTA ROSA	948.538,95	427.710,92	32.267,56	1.408.517,43

BELLAMARIA	137.845,53	59.851,26	4.708,21	202.405,00
BELLAVISTA	137.845,53	87.976,17	6.320,66	232.142,36
JAMBELI	137.845,53	47.937,98	3.879,58	189.663,09
LA AVANZADA	121.465,77	53.642,07	3.696,68	178.804,52
SAN ANTONIO	137.845,53	36.540,47	2.975,99	177.361,99
TORATA	137.845,53	50.073,69	3.570,95	191.490,17
VICTORIA	137.845,53	91.689,27	7.115,50	236.650,31
ZARUMA	1.200.103,31	220.689,62	17.240,66	1.438.033,59
ABAÑIN	137.845,53	30.040,25	2.484,44	170.370,22
ARCAPAMBA	116.128,42	15.055,71	1.100,63	132.284,76
GUANAZAN	137.845,53	50.354,61	4.047,34	192.247,47
GUIZHAGUIÑA	137.845,53	31.085,07	2.399,72	171.330,32
HUERTAS	137.845,53	29.204,52	2.185,78	169.235,83
MALVAS	119.056,17	13.216,09	1.083,83	133.356,09
MULUNCAY GRANDE	137.845,53	13.697,68	1.022,87	152.566,07
SALVIAS	137.845,53	15.005,60	1.097,97	153.949,10
SINSAO	137.845,53	23.030,10	1.818,09	162.693,72
ESMERALDAS	7.789.936,69	6.361.787,06	364.006,58	14.515.730,34
ATACAMES	551.382,12	761.743,79	36.995,58	1.350.121,49
LA UNION	137.845,53	99.747,03	4.924,98	242.517,53
SUA (CAB. EN LA BOCANA)	137.845,53	118.356,48	5.347,03	261.549,04
TONCHIGÜE	137.845,53	266.683,98	12.025,16	416.554,67
TONSUPA	137.845,53	276.956,30	14.698,42	429.500,25
ELOY ALFARO	2.040.288,23	1.037.679,92	64.049,74	3.142.017,89
ANCHAYACU	137.845,53	51.896,47	3.847,25	193.589,25
ATAHUALPA (CAB. EN CAMARONES)	137.845,53	41.882,48	2.488,37	182.216,38
BORBON	137.845,53	264.050,84	15.169,66	417.066,02
COLON ELOY DEL MARIA	137.845,53	58.424,37	3.333,12	199.603,03
LA TOLA	137.845,53	104.269,00	6.141,32	248.255,85
LUIS VARGAS TORRES (CAB. EN PLAYA DE ORO)	137.845,53	11.664,05	765,20	150.274,77
MALDONADO	137.845,53	67.982,45	3.981,41	209.809,39
PAMPANAL DE BOLIVAR	124.601,17	44.019,21	2.820,12	171.440,50
SAN FRANCISCO DE ONZOLE	137.845,53	37.655,59	2.236,05	177.737,17
SAN JOSE DE CAYAPAS	137.845,53	42.922,74	2.540,20	183.308,47
SANTA LUCIA DE LAS PEÑAS	137.845,53	50.030,73	2.958,79	190.835,05
SANTO DOMINGO DE ONZOLE	137.845,53	58.379,22	3.865,37	200.090,13
SELVA ALEGRE	123.695,17	28.509,50	1.859,56	154.064,23
TELEMBI	137.845,53	140.944,68	9.744,75	288.534,96
TIMBIRE	137.845,53	35.048,59	2.298,57	175.192,70
ESMERALDAS	1.102.764,24	533.612,18	39.889,61	1.676.266,03
CAMARONES (CAB. EN SAN VICENTE)	137.845,53	58.998,66	4.170,53	201.014,73
CHINCA	137.845,53	97.136,84	6.569,53	241.551,89
CRNEL. CARLOS CONCHA TORRES (CAB. EN HUELE)	137.845,53	47.281,01	3.702,39	188.828,94
MAJUA	137.845,53	46.204,13	3.641,99	187.691,65
SAN MATEO	137.845,53	99.277,23	7.848,07	244.970,83
TABIAZO	137.845,53	58.628,92	3.930,06	200.404,52
TACHINA	137.845,53	68.754,97	4.957,64	211.558,14
VUELTA LARGA	137.845,53	57.330,41	5.069,40	200.245,35
MUISNE	1.102.764,24	494.174,31	32.890,69	1.629.829,24
BOLIVAR	137.845,53	33.808,02	2.565,90	174.219,45
DAULE	137.845,53	53.458,81	3.548,10	194.852,45
GALERA	137.845,53	42.459,75	2.651,69	182.956,98
QUINGUE (OLMEDO PERDOMO FRANCO)	137.845,53	16.738,76	980,40	155.564,70

SALIMA	137.845,53	30.183,02	1.846,86	169.875,41
SAN FRANCISCO	137.845,53	71.968,94	5.455,62	215.270,09
SAN GREGORIO	137.845,53	140.347,22	9.309,81	287.502,56
SAN JOSE DE CHAMANGA (CAB. EN CHAMANGA)	137.845,53	105.209,78	6.532,29	249.587,61
QUININDE	689.227,65	1.867.565,42	103.589,87	2.660.382,94
CHURA (CHANCAMA) (CAB. EN EL YERBERO)	137.845,53	105.400,85	6.631,50	249.877,88
CUBE	137.845,53	213.268,36	11.704,84	362.818,72
LA UNION	137.845,53	869.919,96	45.137,87	1.052.903,36
MALIMPIA	137.845,53	533.081,83	32.092,91	703.020,28
VICHE	137.845,53	145.894,42	8.022,74	291.762,69
RIO VERDE	689.227,65	517.888,23	34.071,87	1.241.187,76
CHONTADURO	137.845,53	75.518,19	4.773,06	218.136,78
CHUMUNDE	137.845,53	88.416,42	5.796,20	232.058,15
LAGARTO	137.845,53	109.384,61	8.774,57	256.004,71
MONTALVO (CAB. EN HORQUETA)	137.845,53	105.267,96	6.065,72	249.179,21
ROCAFUERTE	137.845,53	139.301,06	8.662,32	285.808,91
SAN LORENZO	1.614.282,56	1.149.123,22	52.519,22	2.815.924,99
5 DE JUNIO (CAB. EN UIMBI)	117.460,73	30.678,87	1.462,89	149.602,49
ALTO TAMBO (CAB. EN GUADUAL)	137.845,53	138.594,42	6.027,11	282.467,06
ANCON (PICHANGAL) (CAB. EN PALMA REAL)	137.845,53	112.900,42	5.392,49	256.138,44
CALDERON	137.845,53	46.139,32	1.881,93	185.866,78
CARONDELET	130.263,48	91.266,33	5.015,88	226.545,68
CONCEPCION	137.845,53	148.302,59	6.409,34	292.557,46
MATAJE (CAB. EN SANTANDER)	137.845,53	77.373,29	4.721,46	219.940,28
SAN JAVIER DE CACHAVI (CAB. EN SAN JAVIER)	125.948,58	49.361,18	2.738,46	178.048,22
SANTA RITA	137.845,53	110.693,68	4.616,99	253.156,20
TAMBILLO	137.845,53	125.075,81	5.305,21	268.226,54
TULULBI (CAB. EN RICAURTE)	137.845,53	164.748,59	6.558,68	309.152,80
URBINA	137.845,53	53.988,73	2.388,78	194.223,05
GALAPAGOS	1.193.649,24	230.032,66	15.798,96	1.439.480,86
ISABELA	264.112,04	18.009,74	988,09	283.109,86
TOMAS DE BERLANGA (SANTO TOMAS)	264.112,04	18.009,74	988,09	283.109,86
SAN CRISTOBAL	401.313,13	51.748,25	3.453,42	456.514,80
EL PROGRESO	264.112,04	40.993,01	2.711,37	307.816,42
ISLA SANTA MARIA (FLOREANA) (CAB. EN PTO. VELASCO IBARRA)	137.201,10	10.755,24	742,05	148.698,38
SANTA CRUZ	528.224,07	160.274,68	11.357,45	699.856,20
BELLAVISTA	264.112,04	113.779,50	7.632,56	385.524,10
SANTA ROSA (INCLUYE LA ISLA BALTRA)	264.112,04	46.495,18	3.724,88	314.332,10
GUAYAS	3.931.282,93	5.996.291,23	392.733,01	10.320.307,16
COLIMES	71.608,09	134.041,08	8.863,11	214.512,28
SAN JACINTO	71.608,09	134.041,08	8.863,11	214.512,28
DAULE	551.382,12	948.234,78	57.149,43	1.556.766,34
JUAN BAUTISTA AGUIRRE (LOS TINTOS)	137.845,53	226.424,41	14.184,10	378.454,05
LAUREL	137.845,53	261.279,47	14.979,33	414.104,33
LIMONAL	137.845,53	232.780,25	13.828,78	384.454,55
LOS LOJAS (ENRIQUE BAQUERIZO MORENO)	137.845,53	227.750,65	14.157,23	379.753,41
EL EMPALME	275.691,06	582.451,28	36.222,86	894.365,20
EL ROSARIO	137.845,53	198.316,75	12.838,96	349.001,24
GUAYAS (PUEBLO NUEVO)	137.845,53	384.134,53	23.383,90	545.363,96
GUAYAQUIL	689.227,65	902.218,45	76.439,94	1.667.886,03
JUAN GOMEZ RENDON (PROGRESO)	137.845,53	144.953,90	12.233,55	295.032,98
MORRO	137.845,53	77.847,38	6.586,15	222.279,06

POSORJA	137.845,53	314.808,02	25.688,24	478.341,79
PUNA	137.845,53	198.163,37	17.694,12	353.703,02
TENGUEL	137.845,53	166.445,78	14.237,87	318.529,19
MILAGRO	413.536,59	357.421,09	26.262,41	797.220,09
CHOBO	137.845,53	58.417,10	4.317,42	200.580,04
MARISCAL SUCRE (HUAQUES)	137.845,53	103.261,48	7.591,77	248.698,78
ROBERTO ASTUDILLO (CAB. EN CRUCE DE VENECIA)	137.845,53	195.742,52	14.353,22	347.941,27
NARANJAL	551.382,12	707.824,21	43.296,66	1.302.502,98
JESUS MARIA	137.845,53	152.499,38	9.518,87	299.863,78
SAN CARLOS	137.845,53	174.332,55	10.846,46	323.024,53
SANTA ROSA DE FLANDES	137.845,53	129.180,87	8.251,83	275.278,23
TAURA	137.845,53	251.811,42	14.679,49	404.336,44
PEDRO CARBO	275.691,06	289.135,63	18.167,16	582.993,85
SABANILLA	137.845,53	167.604,69	10.443,34	315.893,56
VALLE DE LA VIRGEN	137.845,53	121.530,94	7.723,82	267.100,29
SAMBORONDON	137.845,53	388.783,24	23.446,47	550.075,24
TARIFA	137.845,53	388.783,24	23.446,47	550.075,24
SIMON BOLIVAR	137.845,53	271.727,04	15.895,93	425.468,50
CRNEL LORENZO DE GARAICOA (PEDREGAL)	137.845,53	271.727,04	15.895,93	425.468,50
URBINA JADO (SALITRE)	413.536,59	616.810,53	39.035,95	1.069.383,07
GENERAL VERNAZA (DOS ESTEROS)	137.845,53	220.419,56	13.583,06	371.848,16
JUNQUILLAL	137.845,53	255.343,13	16.495,83	409.684,49
LA VICTORIA (ÑAUZA)	137.845,53	141.047,83	8.957,06	287.850,42
YAGUACHI	413.536,59	797.643,89	47.953,11	1.259.133,59
GRAL. PEDRO J. MONTERO (BOLICHE)	137.845,53	205.120,53	12.038,67	355.004,73
VIRGEN DE FATIMA	137.845,53	300.623,29	17.755,34	456.224,15
YAGUACHI VIEJO (CONE)	137.845,53	291.900,08	18.159,10	447.904,71
IMBABURA	4.909.540,00	3.107.890,02	215.562,64	8.232.992,65
ANTONIO ANTE	508.275,18	366.555,77	24.241,25	899.072,20
IMBAYA (SAN LUIS DE COBUENDO)	120.453,04	25.491,93	1.890,36	147.835,33
SAN FRANCISCO DE NATABUELA	112.131,09	101.771,92	6.329,71	220.232,72
SAN JOSE DE CHALTURA	137.845,53	59.710,68	3.803,92	201.360,13
SAN ROQUE	137.845,53	179.581,24	12.217,26	329.644,02
COTACACHI	1.102.764,24	547.361,93	38.476,03	1.688.602,21
6 DE JULIO DE CUELLAJE (CAB. EN CUELLAJE)	137.845,53	38.837,67	2.544,77	179.227,97
APUELA	137.845,53	38.200,43	2.453,55	178.499,51
GARCIA MORENO (LLURIMAGUA)	137.845,53	192.971,94	14.975,65	345.793,12
IMANTAG	137.845,53	97.579,91	7.123,86	242.549,30
PEÑAHERRERA	137.845,53	39.174,35	2.292,89	179.312,78
PLAZA GUTIERREZ (CALVARIO)	137.845,53	15.221,38	910,48	153.977,39
QUIROGA	137.845,53	104.528,99	6.951,73	249.326,25
VACAS GALINDO (EL CHURO) (CAB. EN SAN MIGUEL ALTO)	137.845,53	20.847,27	1.223,10	159.915,89
IBARRA	964.918,71	850.240,87	60.768,11	1.875.927,69
AMBUQUI	137.845,53	151.771,76	11.204,59	300.821,88
ANGOCHAGUA	137.845,53	67.555,46	4.722,11	210.123,10
CAROLINA	137.845,53	84.116,29	6.237,15	228.198,97
LA ESPERANZA	137.845,53	130.792,44	9.564,34	278.202,32
LITA	137.845,53	94.593,89	7.248,07	239.687,49
SALINAS	137.845,53	56.622,56	3.761,51	198.229,60
SAN ANTONIO	137.845,53	264.788,47	18.030,34	420.664,34
OTAVALO	1.230.817,62	1.026.449,33	68.668,70	2.325.935,66
DR. MIGUEL EGAS CABEZAS (PEGUCHE)	137.845,53	98.570,53	6.903,61	243.319,67
EUGENIO ESPEJO (CALPAQUI)	137.845,53	139.371,45	9.880,02	287.097,00

GONZALEZ SUAREZ	137.845,53	119.245,87	7.714,36	264.805,76
PATAQUI	128.697,82	9.576,08	560,13	138.834,03
SAN JOSE DE QUICHINCHE	137.845,53	174.172,94	12.191,64	324.210,11
SAN JUAN DE ILUMAN	137.845,53	162.020,92	10.363,25	310.229,70
SAN PABLO	137.201,09	180.389,45	11.716,92	329.307,46
SAN RAFAEL	137.845,53	105.133,26	6.987,99	249.966,78
SELVA ALEGRE (CAB.EN SAN MIGUEL DE PAMPLONA)	137.845,53	37.968,84	2.350,78	178.165,15
PIMAMPIRO	413.536,59	87.577,69	6.690,18	507.804,46
CHUGA	137.845,53	26.785,07	2.219,43	166.850,03
MARIANO ACOSTA	137.845,53	26.758,82	1.989,04	166.593,38
SAN FRANCISCO DE SIGSIPAMBA	137.845,53	34.033,80	2.481,71	174.361,05
SAN MIGUEL DE URCUQUI	689.227,65	229.704,43	16.718,36	935.650,44
CAHUASQUI	137.845,53	49.459,17	3.423,10	190.727,80
LA MERCED DE BUENOS AIRES	137.845,53	47.509,70	3.732,57	189.087,80
PABLO ARENAS	137.845,53	53.585,94	3.833,16	195.264,63
SAN BLAS	137.845,53	51.916,01	3.692,94	193.454,48
TUMBABIRO	137.845,53	27.233,60	2.036,60	167.115,73
LOJA	10.557.638,25	3.834.426,87	272.773,09	14.664.838,21
CALVAS	551.382,12	215.553,24	16.534,70	783.470,06
COLAISACA	137.845,53	51.883,83	4.078,85	193.808,22
EL LUCERO	137.845,53	78.834,79	5.904,79	222.585,11
SANGUILLIN	137.845,53	46.005,33	3.600,33	187.451,19
UTUANA	137.845,53	38.829,28	2.950,73	179.625,54
CATAMAYO	547.580,68	152.707,64	10.680,46	710.968,78
EL TAMBO	137.845,53	95.469,18	6.877,75	240.192,46
GUAYQUICHUMA	137.845,53	10.756,11	745,26	149.346,91
SAN PEDRO DE LA BENDITA	134.044,09	30.731,68	2.060,04	166.835,80
ZAMBI	137.845,53	15.750,67	997,42	154.593,62
CELICA	540.109,32	218.613,02	15.633,99	774.356,33
CRUZPAMBA (CAB. EN CARLOS BUSTAMANTE)	126.572,73	32.316,19	2.308,96	161.197,88
POZUL (SAN JUAN DE POZUL)	137.845,53	100.061,09	6.770,49	244.677,10
SABANILLA	137.845,53	68.712,40	5.236,24	211.794,17
TNTE. MAXIMILIANO RODRIGUEZ LOAIZA	137.845,53	17.523,35	1.318,30	156.687,19
CHAGUARPAMBA	551.382,12	64.528,44	5.493,25	621.403,82
AMARILLOS	137.845,53	11.562,86	938,32	150.346,70
BUENAVISTA	137.845,53	17.304,41	1.471,98	156.621,92
EL ROSARIO	137.845,53	9.584,72	784,99	148.215,24
SANTA RUFINA	137.845,53	26.076,46	2.297,97	166.219,95
ESPINDOLA	827.073,18	262.695,64	21.886,40	1.111.655,22
27 DE ABRIL (CAB. EN LA NARANJA)	137.845,53	46.311,47	3.844,50	188.001,50
BELLAVISTA	137.845,53	52.217,16	4.655,89	194.718,58
EL AIRO	137.845,53	25.086,99	2.037,38	164.969,90
EL INGENIO	137.845,53	43.034,37	3.384,59	184.264,49
JIMBURA	137.845,53	53.498,67	4.489,08	195.833,28
SANTA TERESITA	137.845,53	42.546,98	3.474,97	183.867,47
GONZANAMA	551.382,12	188.589,77	17.251,45	757.223,34
CHANGAIMINA (LA LIBERTAD)	137.845,53	45.792,07	3.944,91	187.582,51
NAMBACOLA	137.845,53	79.783,70	7.939,52	225.568,75
PURUNUMA (EGUIGUREN)	137.845,53	19.763,24	1.494,59	159.103,36
SACAPALCA	137.845,53	43.250,76	3.872,43	184.968,73
LOJA	1.791.991,89	969.611,93	64.749,98	2.826.353,80
CHANTACO	137.845,53	29.030,87	1.938,21	168.814,61
CHUQUIRIBAMBA	137.845,53	58.680,59	4.021,32	200.547,44

EL CISNE	137.845,53	39.047,00	2.505,86	179.398,39
GUALEL	137.845,53	50.241,69	3.400,26	191.487,48
JIMBILLA	137.845,53	29.240,48	1.953,33	169.039,34
MALACATOS (VALLADOLID)	137.845,53	230.866,35	15.433,76	384.145,64
QUINARA	137.845,53	51.183,00	3.403,78	192.432,31
SAN LUCAS	137.845,53	107.369,30	7.619,45	252.834,28
SAN PEDRO DE VILCABAMBA	137.845,53	45.567,56	2.853,40	186.266,49
SANTIAGO	137.845,53	35.028,17	2.331,23	175.204,93
TAQUIL (MIGUEL RIOFRIO)	137.845,53	81.985,02	5.894,40	225.724,96
VILCABAMBA (VICTORIA)	137.845,53	155.312,81	9.760,00	302.918,34
YANGANA (ARSENIO CASTILLO)	137.845,53	56.059,09	3.634,96	197.539,58
MACARA	402.452,10	91.395,32	7.143,00	500.990,42
LA VICTORIA	126.761,04	43.237,87	3.350,80	173.349,70
LARAMA	137.845,53	25.541,36	2.183,67	165.570,56
SABIANGO (LA CAPILLA)	137.845,53	22.616,09	1.608,54	162.070,16
OLMEDO	137.845,53	12.816,59	955,24	151.617,35
LA TINGUE	137.845,53	12.816,59	955,24	151.617,35
PALTAS	964.918,71	269.445,66	21.088,69	1.255.453,07
CANGONAMA	137.845,53	22.974,63	1.856,08	162.676,24
CASANGA	137.845,53	44.001,19	3.440,68	185.287,40
GUACHANAMA	137.845,53	67.443,48	5.400,12	210.689,13
LAURO GUERRERO	137.845,53	44.405,44	3.613,24	185.864,21
ORIANGA	137.845,53	50.601,16	3.710,76	192.157,46
SAN ANTONIO	137.845,53	20.257,75	1.455,34	159.558,62
YAMANA	137.845,53	19.762,00	1.612,48	159.220,01
PINDAL	413.536,59	235.244,96	13.698,37	662.479,92
12 DE DICIEMBRE (CAB.EN ACHIOTES)	137.845,53	77.714,70	4.582,60	220.142,83
CHAQUINAL	137.845,53	52.334,70	2.818,87	192.999,11
MILAGRO	137.845,53	105.195,56	6.296,90	249.337,98
PUYANGO	675.092,89	195.222,04	14.571,66	884.886,60
CIANO	137.845,53	39.892,98	2.717,18	180.455,69
EL ARENAL	137.845,53	30.706,97	1.994,81	170.547,32
EL LIMO (MARIANA DE JESUS)	137.845,53	61.318,83	4.830,29	203.994,65
MERCADILLO	123.710,77	27.942,38	2.245,14	153.898,29
VICENTINO	137.845,53	35.360,88	2.784,23	175.990,64
QUILANGA	274.111,70	43.053,19	3.271,56	320.436,45
FUNDOCHAMBA	136.266,17	11.363,40	767,11	148.396,68
SAN ANTONIO DE LAS ARADAS (CAB. EN LAS ARADAS)	137.845,53	31.689,79	2.504,45	172.039,77
SARAGURO	1.308.682,50	464.436,79	31.373,52	1.804.492,81
EL PARAISO DE CELEN	137.845,53	51.648,18	4.065,10	193.558,80
EL TABLON	137.845,53	22.186,01	1.536,99	161.568,53
LLUZHAPA	137.845,53	39.667,91	2.623,83	180.137,27
MANU	137.845,53	64.593,83	3.855,22	206.294,58
SAN ANTONIO DE QUMBE (CUMBE)	137.845,53	28.370,45	1.861,02	168.077,00
SAN PABLO DE TENTA	137.845,53	78.470,86	5.497,03	221.813,43
SAN SEBASTIAN DE YULUC	134.310,17	24.689,18	1.546,20	160.545,55
SELVA ALEGRE	137.845,53	44.401,84	2.853,70	185.101,07
SUMAYPAMBA	71.608,09	37.929,48	2.203,32	111.740,89
URDANETA (PAQUISHAPA)	137.845,53	72.479,06	5.331,11	215.655,70
SOZORANGA	259.261,06	97.744,62	7.435,25	364.440,93
NUEVA FATIMA	121.415,53	26.305,06	2.069,44	149.790,02
TACAMOROS	137.845,53	71.439,57	5.365,81	214.650,91
ZAPOTILLO	760.835,74	352.768,01	21.005,56	1.134.609,31

BOLASPAMBA	71.608,09	50.068,32	2.895,68	124.572,09
CAZADEROS	137.845,53	24.659,06	1.335,30	163.839,89
GARZAREAL	137.845,53	68.868,26	4.623,81	211.337,61
LIMONES	137.845,53	70.278,27	3.662,52	211.786,32
MANGAURCO	137.845,53	35.072,29	1.945,45	174.863,27
PALETILLAS	137.845,53	103.821,80	6.542,79	248.210,12
LOS RIOS	2.343.374,01	4.150.333,47	267.640,72	6.761.348,20
BABA	275.691,06	526.579,56	30.588,99	832.859,61
GUARE	137.845,53	307.938,58	17.923,46	463.707,57
ISLA DE BEJUCAL	137.845,53	218.640,98	12.665,53	369.152,04
BABAHOYO	551.382,12	1.082.954,77	80.056,78	1.714.393,66
CARACOL	137.845,53	81.996,34	6.046,07	225.887,94
FEBRES CORDERO (LAS JUNTAS)(CAB. EN MATA DE CACAO)	137.845,53	326.719,33	24.148,86	488.713,71
LA UNION	137.845,53	252.176,44	17.376,00	407.397,97
PIMOCHA	137.845,53	422.062,66	32.485,85	592.394,04
BUENA FE	137.845,53	276.962,69	17.825,41	432.633,63
PATRICIA PILAR	137.845,53	276.962,69	17.825,41	432.633,63
MONTALVO	137.845,53	49.867,71	3.117,44	190.830,68
LA ESMERALDA	137.845,53	49.867,71	3.117,44	190.830,68
PUEBLOVIEJO	275.691,06	505.499,31	30.953,84	812.144,21
PUERTO PECHICHE	137.845,53	120.077,46	7.197,15	265.120,13
SAN JUAN	137.845,53	385.421,85	23.756,69	547.024,07
QUEVEDO	275.691,06	336.864,04	20.915,86	633.470,96
LA ESPERANZA	137.845,53	110.445,96	6.956,96	255.248,46
SAN CARLOS	137.845,53	226.418,08	13.958,90	378.222,51
URDANETA	137.845,53	482.693,28	29.478,83	650.017,64
RICOURTE	137.845,53	482.693,28	29.478,83	650.017,64
VENTANAS	413.536,59	469.571,15	30.060,12	913.167,86
CHACARITA	137.845,53	60.946,00	3.749,74	202.541,27
LOS ANGELES	137.845,53	52.739,00	3.483,56	194.068,09
ZAPOTAL	137.845,53	355.886,15	22.826,82	516.558,50
VINCES	137.845,53	419.340,97	24.643,46	581.829,96
ANTONIO SOTOMAYOR (CAB. EN PLAYAS DE VINCES)	137.845,53	419.340,97	24.643,46	581.829,96
MANABI	7.581.504,15	7.757.810,42	500.265,47	15.839.580,04
24 DE MAYO	413.536,59	307.107,44	20.849,52	741.493,55
ARQ. SIXTO DURAN BALLEN	137.845,53	68.784,32	4.926,97	211.556,82
BELLAVISTA	137.845,53	110.079,68	6.989,22	254.914,43
NOBOA	137.845,53	128.243,43	8.933,34	275.022,30
BOLIVAR	275.691,06	176.901,32	11.783,37	464.375,75
MEMBRILLO	137.845,53	96.322,93	5.387,64	239.556,10
QUIROGA	137.845,53	80.578,39	6.395,73	224.819,65
CHONE	964.918,71	1.149.417,50	74.565,88	2.188.902,08
BOYACA	137.845,53	103.186,63	6.527,52	247.559,68
CANUTO	137.845,53	226.995,60	14.821,58	379.662,71
CHIBUNGA	137.845,53	151.191,67	9.502,42	298.539,62
CONVENTO	137.845,53	135.032,78	9.354,80	282.233,11
ELOY ALFARO	137.845,53	177.011,04	10.929,18	325.785,74
RICOURTE	137.845,53	200.805,81	12.151,94	350.803,28
SAN ANTONIO	137.845,53	155.193,97	11.278,45	304.317,94
EL CARMEN	551.382,12	895.718,75	50.859,48	1.497.960,35
EL PARAISO LA 14 (CAB EN EL PARAISO)	137.845,53	260.162,00	15.361,54	413.369,07
SAN PEDRO DE SUMA	137.845,53	190.482,30	10.967,49	339.295,31
SANTA MARIA (CAB EN SANTA MARIA)	137.845,53	294.142,73	16.757,59	448.745,85

WILFRIDO LOOR MOREIRA (MAICITO)	137.845,53	150.931,72	7.772,87	296.550,11
FLAVIO ALFARO	275.691,06	126.350,11	8.799,75	410.840,92
SAN FRANCISCO DE NOVILLO (CAB. EN NOVILLO)	137.845,53	58.213,11	3.896,90	199.955,53
ZAPALLO	137.845,53	68.137,00	4.902,86	210.885,39
JPIJAPA	964.918,71	469.589,58	32.148,21	1.466.656,50
AMERICA	137.845,53	70.783,50	5.004,06	213.633,08
EL ANEGADO (CAB. EN ELOY ALFARO)	137.845,53	139.237,75	9.736,28	286.819,56
JULCUY	137.845,53	42.311,29	2.891,20	183.048,02
LA UNION	137.845,53	44.244,29	2.972,61	185.062,43
MEMBRILLAL	137.845,53	24.954,07	1.627,71	164.427,31
PEDRO PABLO GOMEZ	137.845,53	81.225,01	5.452,48	224.523,03
PUERTO DE CAYO	137.845,53	66.833,67	4.463,88	209.143,07
MANTA	275.691,06	118.368,52	9.471,62	403.531,19
SAN LORENZO	137.845,53	69.116,42	5.419,05	212.381,00
SANTA MARIANITA (BOCA DE PACOCHE)	137.845,53	49.252,09	4.052,57	191.150,20
MONTECRISTI	137.845,53	153.427,01	5.649,92	296.922,47
LA PILA	137.845,53	153.427,01	5.649,92	296.922,47
PAJAN	551.382,12	516.743,25	34.030,60	1.102.155,97
CAMPOZANO (LA PALMA DE PAJAN)	137.845,53	167.927,57	11.011,07	316.784,17
CASCOL	137.845,53	160.606,73	10.272,16	308.724,42
GUALE	137.845,53	81.639,98	5.691,12	225.176,62
LASCANO	137.845,53	106.568,97	7.056,25	251.470,75
PEDERNALES	413.536,59	632.306,41	35.640,11	1.081.483,11
10 DE AGOSTO	137.845,53	153.047,89	8.353,29	299.246,71
ATAHUALPA	137.845,53	78.073,67	4.240,65	220.159,85
COJIMIES	137.845,53	401.184,84	23.046,17	562.076,55
PICHINCHA	275.691,06	248.844,36	17.755,83	542.291,24
BARRAGANETE	137.845,53	143.396,52	10.636,48	291.878,53
SAN SEBASTIAN	137.845,53	105.447,84	7.119,35	250.412,71
PORTOVIEJO	964.918,71	1.203.075,40	82.293,21	2.250.287,32
ABDON CALDERON (SAN FRANCISCO)	137.845,53	265.274,34	18.636,95	421.756,82
ALHAJUELA (BAJO GRANDE)	137.845,53	94.558,70	6.304,15	238.708,38
CHIRIJOS	137.845,53	59.653,29	3.475,23	200.974,06
CRUCITA	137.845,53	256.699,06	18.515,02	413.059,61
PUEBLO NUEVO	137.845,53	69.218,70	4.662,60	211.726,83
RIOCHICO (RIO CHICO)	137.845,53	269.824,24	19.163,35	426.833,12
SAN PLACIDO	137.845,53	187.847,06	11.535,92	337.228,52
PUERTO LOPEZ	275.691,06	265.235,43	15.204,11	556.130,60
MACHALILLA	137.845,53	144.888,66	8.243,48	290.977,68
SALANGO	137.845,53	120.346,76	6.960,62	265.152,92
SAN VICENTE	137.845,53	163.393,58	10.973,77	312.212,89
CANOA	137.845,53	163.393,58	10.973,77	312.212,89
SANTA ANA	551.382,12	469.302,17	33.709,99	1.054.394,28
AYACUCHO	137.845,53	117.577,27	8.500,45	263.923,25
HONORATO VASQUEZ (CAB. EN VASQUEZ)	137.845,53	118.542,88	7.956,21	264.344,62
LA UNION	137.845,53	126.543,02	9.316,16	273.704,71
SAN PABLO (CAB. EN PUEBLO NUEVO)	137.845,53	106.638,99	7.937,18	252.421,70
SUCRE	275.691,06	643.955,72	42.239,65	961.886,43
CHARAPOTO	137.845,53	403.589,64	27.945,15	569.380,32
SAN ISIDRO	137.845,53	240.366,08	14.294,50	392.506,11
TOSAGUA	275.691,06	218.073,88	14.290,45	508.055,39
ANGEL PEDRO GILER (LA ESTANCILLA)	137.845,53	130.887,35	9.039,23	277.772,11
BACHILLERO	137.845,53	87.186,53	5.251,22	230.283,28

MORONA SANTIAGO	6.172.506,93	2.983.528,44	176.024,86	9.332.060,23
GUALAQUIZA	1.027.277,53	236.851,63	17.930,48	1.282.059,65
AMAZONAS (ROSARIO DE CUYES)	137.845,53	12.173,35	839,86	150.858,74
BERMEJOS	122.267,48	10.237,07	615,56	133.120,11
BOMBOIZA	137.845,53	121.719,90	10.187,05	269.752,48
CHIGÜINDA	137.845,53	20.591,85	1.244,63	159.682,01
EL IDEAL	137.845,53	23.180,11	1.876,82	162.902,45
EL ROSARIO	137.845,53	22.729,21	1.355,18	161.929,92
NUEVA TARQUI	137.845,53	19.786,78	1.367,26	158.999,57
SAN MIGUEL DE CUYES	77.936,88	6.433,36	444,12	84.814,35
HUAMBOYA	137.845,53	245.907,19	11.730,65	395.483,37
CHIGUAZA	137.845,53	245.907,19	11.730,65	395.483,37
LIMON INDANZA	684.202,10	155.385,66	11.524,22	851.111,98
INDANZA	137.845,53	34.888,05	2.604,86	175.338,44
SAN ANTONIO (CAB. EN SAN ANTONIO CENTRO)	137.845,53	54.622,51	4.304,15	196.772,20
SAN MIGUEL DE CONCHAY	137.845,53	15.206,54	1.039,39	154.091,46
SANTA SUSANA DE CHIVIAZA (CAB. EN CHIVIAZA)	137.845,53	29.245,41	2.021,17	169.112,12
YUNGANZA (CAB. EN EL ROSARIO)	132.819,98	21.423,14	1.554,64	155.797,77
LOGROÑO	275.691,06	156.667,90	9.958,52	442.317,48
SHIMPIS	137.845,53	78.667,40	5.048,93	221.561,85
YAUPI	137.845,53	78.000,50	4.909,60	220.755,63
MORONA	1.102.293,19	856.821,05	50.801,33	2.009.915,57
ALSHI (CAB. EN 9 DE OCTUBRE)	137.374,48	16.289,38	887,41	154.551,27
CUCHAENTZA	137.845,53	59.099,05	3.288,47	200.233,05
GENERAL PROAÑO	137.845,53	63.327,09	4.072,20	205.244,82
RIO BLANCO	137.845,53	56.782,00	3.218,53	197.846,06
SAN ISIDRO	137.845,53	27.726,68	1.373,68	166.945,89
SEVILLA DON BOSCO	137.845,53	592.400,07	35.965,37	766.210,97
SINAI	137.845,53	30.592,30	1.392,34	169.830,17
ZUÑA (ZUÑAC)	137.845,53	10.604,48	603,34	149.053,34
PALORA	551.382,12	59.076,50	4.647,71	615.106,33
16 DE AGOSTO	137.845,53	16.076,32	1.315,05	155.236,90
ARAPICOS	137.845,53	11.300,19	845,76	149.991,48
CUMANDA (CAB. EN COLONIA AGRICOLA SEVILLA DEL ORO)	137.845,53	8.590,96	680,63	147.117,12
SANGAY (CAB. EN NAYAMANACA)	137.845,53	23.109,04	1.806,27	162.760,84
SAN JUAN BOSCO	463.977,97	69.148,69	4.881,72	538.008,39
PAN DE AZUCAR	109.507,82	13.255,54	816,48	123.579,85
SAN CARLOS DE LIMON	137.845,53	26.658,79	2.148,99	166.653,31
SAN JACINTO DE WAKAMBEIS	78.779,09	9.910,60	644,65	89.334,34
SANTIAGO DE PANANZA	137.845,53	19.323,76	1.271,59	158.440,88
SANTIAGO	827.073,18	177.674,21	11.942,56	1.016.689,95
CHUPIANZA	137.845,53	18.570,18	1.042,77	157.458,48
COPAL	137.845,53	15.980,84	890,07	154.716,44
PATUCA	137.845,53	64.254,35	4.659,52	206.759,40
SAN FRANCISCO DE CHINIMBIMI	137.845,53	32.818,83	2.413,30	173.077,66
SAN LUIS DE EL ACHO (CAB. EN EL ACHO)	137.845,53	13.776,37	860,06	152.481,96
TAYUZA	137.845,53	32.273,64	2.076,85	172.196,02
SUCUA	413.536,59	133.313,55	8.859,56	555.709,70
ASUNCION	137.845,53	42.236,25	3.205,13	183.286,91
HUAMBI	137.845,53	69.297,97	4.250,36	211.393,86
SANTA MARIANITA DE JESUS	137.845,53	21.779,33	1.404,07	161.028,93
TAISHA	551.382,12	737.634,36	36.034,72	1.325.051,20
HUASAGA (CAB. EN WAMPUIK)	137.845,53	103.737,01	4.909,20	246.491,74

MACUMA	137.845,53	212.245,31	9.525,27	359.616,11
PUMPUENTSA	137.845,53	124.007,98	8.269,78	270.123,29
TUTINENTZA	137.845,53	297.644,06	13.330,48	448.820,07
TIWINTZA	137.845,53	155.047,70	7.713,38	300.606,61
SAN JOSE DE MORONA	137.845,53	155.047,70	7.713,38	300.606,61
NAPO	2.590.640,92	1.667.969,68	91.997,25	4.350.607,85
ARCHIDONA	400.289,10	501.839,40	24.730,38	926.858,87
COTUNDO	137.845,53	229.418,35	10.903,31	378.167,19
HATUN SUMAKU	124.598,04	99.311,10	4.823,67	228.732,82
SAN PABLO DE USHPAYACU	137.845,53	173.109,95	9.003,39	319.958,87
EL CHACO	639.862,34	86.381,25	5.559,83	731.803,43
GONZALO DIAZ DE PINEDA (EL BOMBON)	137.845,53	14.938,28	1.057,71	153.841,52
LINARES	88.480,22	7.505,39	464,35	96.449,96
OYACACHI	137.845,53	17.232,09	1.109,35	156.186,97
SANTA ROSA	137.845,53	31.401,42	1.993,35	171.240,31
SARDINAS	137.845,53	15.304,07	935,07	154.084,66
QUIJOS	585.570,77	85.063,59	6.060,70	676.695,06
COSANGA	137.845,53	14.131,82	898,47	152.875,81
CUYUJA	137.845,53	13.718,64	984,21	152.548,38
PAPALLACTA	100.426,09	17.544,72	1.304,12	119.274,93
SAN FRANCISCO DE BORJA (VIRGILIO DAVILA)	137.845,53	34.355,20	2.413,88	174.614,61
SUMACO	71.608,09	5.313,21	460,03	77.381,33
TENA	964.918,71	994.685,45	55.646,34	2.015.250,50
AHUANO	137.845,53	185.031,01	10.127,72	333.004,26
CHONTAPUNTA	137.845,53	229.286,69	11.942,73	379.074,94
PANO	137.845,53	45.865,22	2.827,56	186.538,31
PUERTO MISAHUALLI	137.845,53	148.936,30	8.147,28	294.929,10
PUERTO NAPO	137.845,53	162.728,32	8.903,79	309.477,64
SAN JUAN DE MUYUNA	137.845,53	127.729,71	8.626,80	274.202,04
TALAG	137.845,53	95.108,21	5.070,47	238.024,21
ORELLANA	2.998.588,09	1.457.340,25	114.330,23	4.570.258,57
AGUARICO	551.382,12	47.798,33	5.043,43	604.223,88
CAPITAN AUGUSTO RIVADENEYRA	137.845,53	13.560,06	1.534,24	152.939,83
CONONACO	137.845,53	8.421,60	1.233,50	147.500,63
SANTA MARIA DE HUIRIRIMA	137.845,53	17.992,77	1.561,03	157.399,32
YASUNI	137.845,53	7.823,91	714,66	146.384,10
FRANCISCO DE ORELLANA	920.163,85	671.783,97	49.357,32	1.641.305,14
**GARCIA MORENO	71.608,09	32.387,08	2.001,57	105.996,74
**INES ARANGO	71.608,09	80.289,50	5.691,31	157.588,90
**LA BELLEZA	71.608,09	97.384,74	7.268,63	176.261,46
**NUEVO PARAISO	71.608,09	58.489,73	4.699,92	134.797,74
**SAN JOSE DE GUAYUSA	71.608,09	45.742,73	3.486,55	120.837,36
**SAN LUIS DE ARMENIA	71.608,09	44.583,47	3.487,33	119.678,90
ALEJANDRO LABACA	71.608,09	31.991,11	2.361,01	105.960,20
DAYUMA	137.845,53	152.111,10	11.140,21	301.096,84
EL DORADO	71.608,09	42.028,70	2.993,80	116.630,59
EL EDEN	71.608,09	23.385,93	1.781,11	96.775,13
TARACOA (CAB. EN NUEVA ESPERANZA: YUCA)	137.845,53	63.389,87	4.445,89	205.681,29
LA JOYA DE LOS SACHAS	837.814,47	399.292,04	32.398,77	1.269.505,28
**LAGO SAN PEDRO	71.608,09	36.561,02	2.872,65	111.041,77
**RUMIPAMBA	71.608,09	57.108,59	4.329,45	133.046,13
**TRES DE NOVIEMBRE	71.608,09	76.682,03	6.772,46	155.062,59
**UNION MILAGREÑA	71.608,09	53.264,99	4.353,79	129.226,86

ENOKANQUI (CAB. EN EL PARAISO)	137.845,53	41.767,13	3.300,27	182.912,92
POMPEYA	137.845,53	20.366,38	1.919,24	160.131,15
SAN CARLOS	137.845,53	55.584,43	4.084,11	197.514,07
SAN SEBASTIAN DEL COCA	137.845,53	57.957,47	4.766,80	200.569,80
LORETO	689.227,65	338.465,91	27.530,70	1.055.224,26
AVILA (CAB. EN HUIRUNO)	137.845,53	84.407,22	6.902,06	229.154,81
PUERTO MURIALDO	137.845,53	61.243,51	5.381,62	204.470,66
SAN JOSE DE DAHUANO	137.845,53	97.224,80	8.123,77	243.194,10
SAN JOSE DE PAYAMINO	137.845,53	73.268,31	5.386,43	216.500,26
SAN VICENTE DE HUATICOCHA	137.845,53	22.322,08	1.736,82	161.904,43
PASTAZA	2.231.972,42	1.437.724,20	79.323,93	3.749.020,55
ARAJUNO	137.845,53	148.756,83	7.870,80	294.473,16
CURARAY	137.845,53	148.756,83	7.870,80	294.473,16
MERA	275.691,06	273.465,03	13.011,17	562.167,26
MADRE TIERRA	137.845,53	73.228,41	3.135,41	214.209,35
SHELL	137.845,53	200.236,62	9.875,76	347.957,91
PASTAZA	1.746.827,74	995.136,88	57.172,96	2.799.137,58
CANELOS	137.845,53	70.015,17	4.164,03	212.024,73
DIEZ DE AGOSTO	127.428,28	36.622,53	2.117,79	166.168,60
EL TRIUNFO	137.845,53	50.401,93	2.519,03	190.766,49
FATIMA	137.845,53	30.952,53	1.519,22	170.317,28
MONTALVO (ANDOAS)	137.845,53	213.619,38	11.685,84	363.150,75
POMONA	109.351,13	11.389,63	588,14	121.328,90
RIO CORRIENTES	137.845,53	14.533,27	874,92	153.253,72
RIO TIGRE	137.845,53	33.692,57	2.168,37	173.706,46
SARAYACU	137.845,53	94.444,73	5.035,07	237.325,34
SIMON BOLIVAR (CAB. EN MUSHULLACTA)	137.845,53	180.167,48	10.608,46	328.621,47
TARQUI	137.845,53	169.907,97	10.965,29	318.718,79
TENIENTE HUGO ORTIZ	131.593,04	36.047,42	2.049,78	169.690,23
VERACRUZ (INDILLAMA) (CAB. EN INDILLAMA)	137.845,53	53.342,26	2.877,03	194.064,82
SANTA CLARA	71.608,09	20.365,46	1.269,00	93.242,55
SAN JOSE	71.608,09	20.365,46	1.269,00	93.242,55
PICHINCHA	7.044.992,34	11.768.028,82	824.460,77	19.637.481,94
CAYAMBE	827.073,18	923.470,14	63.962,97	1.814.506,28
ASCAZUBI	137.845,53	91.018,34	6.028,90	234.892,78
CANGAHUA	137.845,53	326.115,99	23.751,93	487.713,45
OLMEDO (PESILLO)	137.845,53	153.473,13	10.011,68	301.330,34
OTON	137.845,53	54.634,17	4.055,88	196.535,58
SAN JOSE DE AYORA	137.845,53	218.427,73	14.801,62	371.074,88
SANTA ROSA DE CUZUBAMBA	137.845,53	79.800,77	5.312,96	222.959,26
MEJIA	941.977,06	1.058.968,04	68.089,74	2.069.034,84
ALOAG	114.903,88	201.492,79	11.805,81	328.202,48
ALOASI	137.845,53	177.811,23	10.953,49	326.610,25
CUTUGLAHUA	137.845,53	294.441,25	22.351,48	454.638,26
EL CHAUPI	137.845,53	41.871,52	2.308,44	182.025,50
MANUEL CORNEJO ASTORGA (TANDAPI)	137.845,53	92.299,63	5.716,79	235.861,95
TAMBILLO	137.845,53	156.040,64	9.397,94	303.284,10
UYUMBICHO	137.845,53	95.010,97	5.555,80	238.412,30
PEDRO MONCAYO	551.382,12	395.751,22	24.039,05	971.172,39
LA ESPERANZA	137.845,53	90.277,17	5.326,79	233.449,49
MALCHINGUI	137.845,53	110.658,90	6.312,36	254.816,79
TOCACHI	137.845,53	51.422,30	3.220,53	192.488,36
TUPIGACHI	137.845,53	143.392,86	9.179,37	290.417,75

QUITO	4.326.354,20	9.146.854,23	654.970,69	14.128.179,11
ALANGASI	86.512,53	347.495,84	24.656,54	458.664,91
AMAGUAÑA	137.845,53	466.777,25	33.865,43	638.488,21
ATAHUALPA (HABASPAMBA)	137.845,53	35.286,87	2.534,80	175.667,21
CALACALI	137.845,53	73.209,93	5.150,36	216.205,82
CALDERON (CARAPUNGO)	137.845,53	2.086.758,00	147.709,44	2.372.312,96
CHAVEZPAMBA	137.845,53	16.434,64	1.151,16	155.431,33
CHECA (CHILPA)	137.845,53	147.609,37	11.069,74	296.524,64
CONOCOTO	137.845,53	1.086.620,53	76.542,63	1.301.008,69
CUMBAYA	101.054,48	432.091,49	30.119,00	563.264,97
EL QUINCHE	137.845,53	260.370,25	18.706,09	416.921,87
GUALEA	137.845,53	40.665,75	3.026,67	181.537,95
GUANGOPOLO	128.229,04	49.839,25	3.646,34	181.714,62
GUAYLLABAMBA	137.845,53	247.625,88	18.397,34	403.868,74
LA MERCED	137.845,53	130.850,67	9.675,34	278.371,54
LLANO CHICO	137.845,53	141.138,77	10.295,27	289.279,57
LLOA	137.845,53	30.831,17	2.204,16	170.880,86
NANEGAL	137.845,53	51.995,07	3.839,40	193.680,00
NANEGALITO	133.562,98	55.861,28	4.113,69	193.537,95
NAYON	117.462,33	230.574,40	16.302,09	364.338,82
NONO	137.845,53	35.415,70	2.672,18	175.933,42
PACTO	137.845,53	91.906,35	6.890,25	236.642,13
PERUCHO	137.845,53	15.790,16	1.098,97	154.734,66
PIFO	137.845,53	279.878,55	20.859,03	438.583,10
PINTAG	137.845,53	316.175,90	23.406,97	477.428,40
POMASQUI	95.175,98	411.242,55	28.932,25	535.350,77
PUELLARO	137.845,53	98.678,14	7.206,50	243.730,17
PUEMBO	137.845,53	208.601,37	14.879,79	361.326,69
SAN ANTONIO	103.876,33	492.077,24	34.556,81	630.510,37
SAN JOSE DE MINAS	137.845,53	127.245,71	9.291,16	274.382,40
TABABELA	114.342,28	47.947,98	3.426,04	165.716,29
TUMBACO	137.845,53	743.022,28	52.948,07	933.815,88
YARUQUI	137.845,53	285.645,72	21.381,20	444.872,45
ZAMBIZA	137.845,53	61.190,19	4.415,98	203.451,70
RUMIÑAHUI	275.691,06	95.583,08	6.551,85	377.825,99
COTOGCHOA	137.845,53	76.974,92	5.147,10	219.967,55
RUMIPAMBA	137.845,53	18.608,16	1.404,74	157.858,44
SAN MIGUEL DE LOS BANCOS	122.514,73	147.402,11	6.846,48	276.763,32
MINDO	122.514,73	147.402,11	6.846,48	276.763,32
SANTA ELENA	1.036.526,80	3.028.347,11	182.942,94	4.247.816,85
SALINAS	275.691,06	654.977,15	44.016,61	974.684,82
ANCONCITO	137.845,53	233.167,73	15.552,70	386.565,96
JOSE LUIS TAMAYO (MUEY)	137.845,53	421.809,42	28.463,91	588.118,86
SANTA ELENA	760.835,74	2.373.369,96	138.926,33	3.273.132,03
ATAHUALPA	137.845,53	88.122,44	4.910,65	230.878,61
CHANDUY	137.845,53	435.920,65	26.792,11	600.558,29
COLONCHE	137.845,53	859.747,49	48.400,37	1.045.993,39
MANGLARALTO	137.845,53	751.667,54	44.971,93	934.485,00
SAN JOSE DE ANCON	71.608,09	145.996,60	8.079,20	225.683,89
SIMON BOLIVAR (JULIO MORENO)	137.845,53	91.915,24	5.772,07	235.532,84
SANTO DOMINGO DE LOS TSACHILAS	1.245.980,42	1.920.743,04	115.389,76	3.282.113,22
LA CONCORDIA	413.536,59	314.576,97	18.023,47	746.137,03
LA VILLEGAS	137.845,53	112.160,27	6.321,25	256.327,04

MONTERREY	137.845,53	140.135,97	7.913,51	285.895,01
PLAN PILOTO	137.845,53	62.280,73	3.788,71	203.914,97
SANTO DOMINGO	832.443,83	1.606.166,07	97.366,29	2.535.976,19
ALLURIQUIN	137.845,53	255.248,61	15.669,37	408.763,51
EL ESFUERZO	71.608,09	150.473,63	8.792,85	230.874,57
LUZ DE AMERICA	137.845,53	276.445,89	16.237,07	430.528,50
PUERTO LIMON	137.845,53	251.223,89	16.364,19	405.433,61
SAN JACINTO DEL BUA	137.845,53	297.335,37	17.479,40	452.660,30
SANTA MARIA DEL TOACHI	71.608,09	134.712,30	8.761,40	215.081,78
VALLE HERMOSO	137.845,53	240.726,38	14.062,01	392.633,92
SUCUMBIOS	3.894.592,66	3.831.977,45	195.200,90	7.921.771,01
CASCALES	404.074,10	417.658,03	20.156,60	841.888,73
NUEVA TRONCAL (CAB EN NUEVA TRONCAL)	128.383,04	189.028,47	10.730,20	328.141,71
SANTA ROSA DE SUCUMBIOS	137.845,53	42.409,36	2.289,63	182.544,52
SEVILLA	137.845,53	186.220,20	7.136,78	331.202,50
CUYABENO	275.691,06	64.921,57	4.941,56	345.554,19
AGUAS NEGRAS	137.845,53	48.374,82	3.842,24	190.062,59
CUYABENO	137.845,53	16.546,75	1.099,32	155.491,60
GONZALO PIZARRO	413.536,59	194.899,40	12.761,57	621.197,56
EL REVENTADOR	137.845,53	51.354,82	3.534,02	192.734,37
GONZALO PIZARRO	137.845,53	89.004,79	6.226,96	233.077,28
PUERTO LIBRE	137.845,53	54.539,79	3.000,59	195.385,91
LAGO AGRIO	964.918,71	1.892.925,59	93.343,21	2.951.187,52
10 DE AGOSTO	137.845,53	95.983,35	4.604,43	238.433,31
DURENO	137.845,53	153.279,29	7.080,92	298.205,74
EL ENO	137.845,53	359.156,14	16.779,49	513.781,16
GENERAL FARFAN	137.845,53	386.326,19	17.676,60	541.848,32
JAMBELI	137.845,53	172.427,77	8.736,74	319.010,03
PACAYACU	137.845,53	476.842,51	22.668,42	637.356,46
SANTA CECILIA	137.845,53	248.910,35	15.796,62	402.552,50
PUTUMAYO	607.449,13	475.855,54	22.720,68	1.106.025,36
PALMA ROJA	137.845,53	147.237,84	5.847,78	290.931,15
PUERTO BOLIVAR (PUERTO MONTUFAR)	105.673,28	18.803,93	1.142,49	125.619,70
PUERTO RODRIGUEZ	96.282,33	27.580,48	1.822,30	125.685,11
SANSAHUARI	129.802,47	170.333,65	6.561,14	306.697,25
SANTA ELENA	137.845,53	111.899,65	7.346,97	257.092,15
SHUSHUFINDI	689.227,65	695.864,52	35.475,85	1.420.568,02
LIMONCOCHA	137.845,53	150.486,57	10.660,65	298.992,74
PAÑACOCCHA	137.845,53	52.646,47	2.687,08	193.179,08
SAN PEDRO DE LOS COFANES	137.845,53	158.705,86	7.399,39	303.950,78
SAN ROQUE (CAB. EN SAN VICENTE)	137.845,53	136.076,35	6.661,81	280.583,68
SIETE DE JULIO	137.845,53	197.949,28	8.066,92	343.861,74
SUCUMBIOS	539.695,41	89.852,79	5.801,42	635.349,62
EL PLAYON DE SAN FRANCISCO	137.845,53	49.450,86	2.918,34	190.214,74
LA SOFIA	137.845,53	6.231,66	426,83	144.504,02
ROSA FLORIDA	126.158,82	13.618,59	989,62	140.767,04
SANTA BARBARA	137.845,53	20.551,67	1.466,63	159.863,83
TUNGURAHUA	5.977.609,27	3.654.276,65	273.925,02	9.905.810,94
AMBATO	2.481.219,54	2.317.562,29	177.632,65	4.976.414,48
AMBATILLO	137.845,53	80.209,57	6.347,17	224.402,26
ATAHUALPA (CHISALATA)	137.845,53	131.809,70	9.282,51	278.937,74
AUGUSTO N. MARTINEZ (MUNDUGLEO)	137.845,53	114.573,59	8.416,33	260.835,46
CONSTANTINO FERNANDEZ (CAB. EN CULLITAHUA)	137.845,53	63.628,68	4.844,76	206.318,96

CUNCHIBAMBA	137.845,53	72.441,45	5.626,09	215.913,07
HUACHI GRANDE	137.845,53	143.626,12	11.160,44	292.632,09
IZAMBA	137.845,53	215.681,39	15.288,36	368.815,29
JUAN BENIGNO VELA	137.845,53	124.274,59	9.462,75	271.582,87
MONTALVO	137.845,53	64.978,94	4.747,17	207.571,64
PASA	137.845,53	114.584,89	8.763,28	261.193,70
PICAIGUA	137.845,53	130.398,93	9.649,30	277.893,76
PILAGÚIN (PILAGÚIN)	137.845,53	212.725,88	17.080,58	367.651,99
QUISAPINCHA (QUIZAPINCHA)	137.845,53	221.227,51	16.948,65	376.021,70
SAN BARTOLOME DE PINLLOG	137.845,53	120.160,50	8.946,50	266.952,54
SAN FERNANDO (PASA SAN FERNANDO)	137.845,53	46.238,28	3.544,71	187.628,52
SANTA ROSA	137.845,53	287.479,45	24.293,70	449.618,68
TOTORAS	137.845,53	98.318,15	7.685,73	243.849,41
UNAMUNCHO	137.845,53	75.204,66	5.544,62	218.594,81
BAÑOS	519.845,87	122.029,79	8.177,75	650.053,40
LLIGUA	111.327,17	9.047,54	631,91	121.006,63
RIO NEGRO	137.845,53	30.134,53	1.929,70	169.909,75
RIO VERDE	132.827,64	29.739,50	2.051,06	164.618,20
ULBA	137.845,53	53.108,22	3.565,08	194.518,82
MOCHA	137.845,53	18.744,39	1.559,50	158.149,42
PINGUILI	137.845,53	18.744,39	1.559,50	158.149,42
PATATE	413.536,59	103.787,04	7.591,80	524.915,44
EL TRIUNFO	137.845,53	32.666,22	2.319,74	172.831,49
LOS ANDES (CAB. EN POATUG)	137.845,53	26.651,21	1.891,03	166.387,78
SUCRE (CAB. EN SUCRE-PATATE URCO)	137.845,53	44.469,61	3.381,03	185.696,17
QUERO	275.691,06	83.704,86	6.183,12	365.579,04
RUMIPAMBA	137.845,53	51.533,60	3.874,78	193.253,91
YANAYACU - MOCHAPATA (CAB. EN YANAYACU)	137.845,53	32.171,25	2.308,34	172.325,13
SAN PEDRO DE PELILEO	1.102.764,24	586.596,97	40.479,79	1.729.841,00
BENITEZ (PACHANLICA)	137.845,53	39.964,28	2.859,87	180.669,69
BOLIVAR	137.845,53	52.403,94	3.346,19	193.595,66
CHIQUICHA (CAB. EN CHIQUICHA GRANDE)	137.845,53	47.687,03	3.719,79	189.252,35
COTALO	137.845,53	41.057,53	2.430,05	181.333,10
EL ROSARIO (RUMICHACA)	137.845,53	49.365,36	3.543,50	190.754,39
GARCIA MORENO (CHUMAQUI)	137.845,53	107.327,20	7.483,38	252.656,11
GUAMBALO (HUAMBALO)	137.845,53	139.885,47	9.312,70	287.043,70
SALASACA	137.845,53	108.906,16	7.784,31	254.536,00
SANTIAGO DE PILLARO	908.860,91	395.187,35	30.621,34	1.334.669,60
BAQUERIZO MORENO	95.418,38	7.227,17	498,69	103.144,24
EMILIO MARIA TERAN (RUMIPAMBA)	137.845,53	25.342,42	1.977,36	165.165,32
MARCOS ESPINEL (CHACATA)	124.214,88	39.416,42	3.048,65	166.679,95
PRESIDENTE URBINA (CHAGRAPAMBA -PATZUCUL)	137.845,53	40.258,02	2.979,15	181.082,69
SAN ANDRES	137.845,53	166.651,61	13.588,07	318.085,20
SAN JOSE DE POALO	137.845,53	38.015,16	2.864,46	178.725,15
SAN MIGUELITO	137.845,53	78.276,55	5.664,96	221.787,04
TISALEO	137.845,53	26.663,95	1.679,07	166.188,55
QUINCHICOTO	137.845,53	26.663,95	1.679,07	166.188,55
ZAMORA CHINCHIPE	3.426.635,23	1.477.327,11	95.411,62	4.999.373,96
CENTINELA DEL CONDOR	242.572,34	72.230,51	4.805,59	319.608,44
PANGUINTZA	137.845,53	40.924,51	2.689,38	181.459,42
TRIUNFO-DORADO	104.726,81	31.306,00	2.116,21	138.149,02
CHINCHIPE	449.529,72	81.283,73	5.698,26	536.511,72
CHITO	137.845,53	37.130,16	2.855,11	177.830,80

EL CHORRO	71.608,09	10.103,67	626,76	82.338,52
LA CHONTA	96.859,93	10.625,57	709,43	108.194,92
PUCAPAMBA	71.608,09	5.324,56	411,34	77.343,99
SAN ANDRES	71.608,09	18.099,78	1.095,62	90.803,49
EL PANGUI	413.536,59	123.060,73	8.517,13	545.114,44
EL GUIUME	137.845,53	53.158,69	3.718,16	194.722,38
PACHICUTZA	137.845,53	45.275,14	2.942,37	186.063,03
TUNDAYME	137.845,53	24.626,91	1.856,60	164.329,04
NANGARITZA	314.180,43	155.287,22	9.037,50	478.505,15
NANKAIS (CAB EN SANTA ELENA)	104.726,81	22.368,82	1.374,75	128.470,38
NUEVO PARAISO	71.608,09	32.645,49	1.966,33	106.219,90
ZURMI	137.845,53	100.272,91	5.696,43	243.814,87
PALANDA	485.144,68	166.798,22	11.390,44	663.333,34
EL PORVENIR DEL CARMEN	137.845,53	52.040,34	3.663,75	193.549,63
LA CANELA	71.608,09	13.516,26	1.057,45	86.181,80
SAN FRANCISCO DEL VERGEL	137.845,53	45.234,38	3.439,24	186.519,15
VALLADOLID	137.845,53	56.007,23	3.229,99	197.082,76
PAQUISHA	143.216,18	128.894,12	7.274,92	279.385,21
BELLAVISTA	71.608,09	18.211,79	1.052,80	90.872,68
NUEVO QUITO	71.608,09	110.682,33	6.222,11	188.512,53
YACUAMBI	275.691,06	101.085,75	6.815,73	383.592,54
LA PAZ	137.845,53	73.115,56	4.961,94	215.923,04
TUTUPALI	137.845,53	27.970,19	1.853,79	167.669,50
YANZATZA	275.691,06	281.837,28	16.431,46	573.959,79
CHICAÑA	137.845,53	120.450,45	6.919,63	265.215,61
LOS ENCUENTROS	137.845,53	161.386,83	9.511,82	308.744,18
ZAMORA	827.073,18	366.849,55	25.440,60	1.219.363,33
CUMBARATZA	137.845,53	102.622,23	6.618,28	247.086,04
GUADALUPE	137.845,53	102.278,85	7.230,40	247.354,78
IMBANA (LA VICTORIA DE IMBANA)	137.845,53	29.344,17	1.957,36	169.147,07
SABANILLA	137.845,53	15.575,52	1.126,59	154.547,63
SAN CARLOS DE LAS MINAS	137.845,53	70.155,02	4.943,72	212.944,27
TIMBARA	137.845,53	46.873,76	3.564,25	188.283,54
Total general	110.015.470,49	84.115.231,85	5.520.322,52	199.651.024,86

Fuente y elaboración: Ministerio de Economía y Finanzas

Art. 4.- Los montos establecidos en el artículo 3 del presente Acuerdo, regirán para el ejercicio fiscal 2023 conforme lo establece el artículo 118 del Código Orgánico de Planificación y Finanzas Públicas -COPLAFIP, en las cuales incluyen las liquidaciones del ejercicio fiscal 2022.

Art. 5.- El Banco Central del Ecuador realizará las acreditaciones correspondientes a las entidades asociativas nacionales de los Gobiernos Autónomos Descentralizados provinciales, municipales y parroquiales rurales del país, de conformidad con lo que dispone el artículo 313 del Código Orgánico de Organización Territorial, Autonomía y Descentralización - COOTAD.

Art. 6.- La Contraloría General del Estado, de conformidad a la Constitución y la ley, en uso de sus facultades, controlará y fiscalizará el uso de los recursos públicos asignados a los GAD provinciales, municipales y parroquiales rurales.

DISPOSICIÓN GENERAL

PRIMERA. - Deróguese el Acuerdo Ministerial No. 0067 de 29 de septiembre de 2022, mediante el cual se publicaron las asignaciones por Modelo de Equidad Territorial a favor de los gobiernos autónomos descentralizados por concepto del modelo de equidad territorial correspondiente al tercer cuatrimestre del ejercicio fiscal 2022.

DISPOSICIÓN FINAL

El presente Acuerdo Ministerial entrará en vigencia a partir de su suscripción, sin perjuicio de la publicación en el Registro Oficial.

Dado en el Distrito Metropolitano de Quito, a 10 de febrero de 2023.



Pablo Arosemena Marriott
MINISTRO DE ECONOMÍA Y FINANZAS

ACUERDO ENTRE EL GOBIERNO DE LOS ESTADOS UNIDOS DE AMÉRICA Y EL GOBIERNO DE LA REPÚBLICA DEL ECUADOR PARA EL INTERCAMBIO DE INFORMACIÓN EN MATERIA TRIBUTARIA

El Gobierno de los Estados Unidos de América (los "Estados Unidos") y el Gobierno de la República del Ecuador ("Ecuador"), deseando facilitar el intercambio de información en materia tributaria, han convenido lo siguiente:

ARTÍCULO 1

Objeto y ámbito del Acuerdo

Las autoridades competentes de las Partes se prestarán asistencia mediante el intercambio de la información que previsiblemente pueda resultar de relevancia para la administración y la aplicación de su Derecho interno relativa a los impuestos a que se refiere el presente Acuerdo. Dicha información comprenderá aquella que previsiblemente pueda resultar de relevancia para la determinación, liquidación y recaudación de dichos impuestos, el cobro y ejecución de reclamaciones tributarias, o la investigación o enjuiciamiento de casos en materia tributaria. La información se intercambiará de conformidad con las disposiciones del presente Acuerdo y se tratará de manera confidencial según lo dispuesto en el artículo 10 (Confidencialidad).

ARTÍCULO 2

Jurisdicción

La Parte requerida no estará obligada a facilitar la información que no obre en poder de sus autoridades o que no esté en posesión o bajo el control de personas que se hallen en su jurisdicción territorial. Sin embargo, respecto de información que obre en poder de sus autoridades o que esté en posesión o bajo el control de personas que se hallen en su jurisdicción territorial, la parte requerida proporcionará información de conformidad con este Acuerdo, independientemente de si la persona con quien la información se relaciona es, o si la información obra en poder de, un residente o nacional de una Parte.

ARTÍCULO 3

Impuestos comprendidos

1. El presente Acuerdo se aplicará a los siguientes impuestos gravados por las Partes:
 - (a) en el caso de los Estados Unidos, todos los impuestos federales; y,

- (b) en el caso de Ecuador, todos los impuestos administrados por el Servicio de Rentas Internas (SRI).

2. El presente Acuerdo se aplicará también a los impuestos de naturaleza idéntica o substancialmente similar que se establezcan después de la fecha de la firma del Acuerdo y que se añadan a los actuales o les sustituyan. Las autoridades competentes de las Partes contratantes se notificarán entre sí cualquier cambio sustancial que se hubiere efectuado en su normativa tributaria o en otras normas relacionadas a la aplicación de este Acuerdo.

ARTÍCULO 4

Definiciones

1. A los efectos del presente Acuerdo y^a menos que se exprese otra cosa:

- (a) el término "Parte" significa los Estados Unidos o Ecuador, según se desprenda del contexto;
- (b) la expresión "autoridad competente" significa:
 - (i) en el caso de los Estados Unidos, el Secretario del Tesoro o su delegado; y,
 - (ii) en el caso de Ecuador, el Director General del Servicio de Rentas Internas (SRI) o su delegado.
- (c) el término "persona" comprende las personas físicas, las sociedades y cualquier otra agrupación de personas;
- (d) el término "sociedad" significa cualquier persona jurídica o cualquier entidad que se considere persona jurídica a efectos impositivos;
- (e) el término "nacional" de una Parte significa cualquier individuo que posea la nacionalidad o ciudadanía de esa Parte; y, cualquier persona jurídica, sociedad personalista, o asociación que obtenga dicha calidad en función de las leyes vigentes en esa Parte;
- (f) la expresión "sociedad cotizada en Bolsa" significa toda sociedad cuya clase principal de acciones se coticen en un mercado de valores reconocido siempre que la compra o venta de sus acciones cotizadas no esté restringida implícita o explícitamente a un grupo limitado de inversores;
- (g) la expresión "clase principal de acciones" significa la clase o clases de acciones que representen la mayoría de los derechos de voto y del valor de la sociedad;
- (h) la expresión "mercado de valores reconocido" significa cualquier mercado de valores convenido entre las autoridades competentes de las Partes;

- (i) la expresión "fondo o plan de inversión colectiva" significa cualquier vehículo de inversión colectiva, independientemente de su forma jurídica, siempre que la compra, venta o reembolso de las unidades, acciones u otras participaciones en el fondo o en el plan no estén restringidas implícita o explícitamente a un grupo limitado de inversores;
- (j) el término "impuesto" significa cualquier impuesto al que sea aplicable el presente Acuerdo y no incluye aranceles;
- (k) la expresión "Parte requirente" significa la Parte contratante que solicite información;
- (l) la expresión "Parte requerida" significa la Parte a la que se solicita que proporcione información;
- (m) la expresión "medidas para recabar información" significa las leyes y procedimientos administrativos o judiciales que permitan a una Parte obtener y proporcionar la información solicitada; y,
- (n) el término "información" significa todo dato, declaración o documento con independencia de su naturaleza;

2. Para los efectos de determinar el área geográfica en la cual se puede ejercer la jurisdicción para obligar la proporción de información:

(a) el término "Estados Unidos" significa el territorio de los Estados Unidos de América, incluyendo Samoa Americana, Guam, las Islas Marianas del Norte, Puerto Rico, las Islas Vírgenes de los Estados Unidos y cualquier otro territorio o posesión de los Estados Unidos; y,

(b) el término "Ecuador" significa el territorio de la República del Ecuador.

3. Por lo que respecta a la aplicación del presente Acuerdo en cualquier momento por una Parte contratante, todo término o expresión no definida en el mismo tendrá; a menos que del contexto se infiera una interpretación diferente o que las autoridades competentes acuerden dar un significado mutuo de conformidad con las disposiciones del Artículo 12 (Procedimiento amistoso); el significado que tenga en ese momento conforme al Derecho de esa Parte, prevaleciendo el significado atribuido por la legislación fiscal sobre el que resultaría de otras ramas del derecho de esa Parte.

ARTÍCULO 5

Intercambio de información previo requerimiento

1. La autoridad competente de la Parte requerida proporcionará, previo requerimiento de la autoridad competente de la parte requirente, información para los fines previstos en el artículo 1 (Objeto y ámbito del Acuerdo). Dicha información se intercambiará independientemente de que la Parte requerida necesite dicha información para sus propios fines tributarios o de que la conducta objeto de investigación pudiera constituir un

delito penal según las leyes de la Parte requerida si dicha conducta se hubiera producido en esa Parte requerida.

2. Si la información en posesión de la autoridad competente de la Parte requerida no fuera suficiente para poder dar cumplimiento al requerimiento de información, esa Parte recurrirá a todas las medidas pertinentes para recabar información con el fin de proporcionar a la Parte requirente la información solicitada, con independencia de que la Parte requerida pueda no necesitar dicha información para sus propios fines tributarios. Los privilegios otorgados bajo las leyes y prácticas de la Parte requirente no serán aplicables por la Parte requerida en la ejecución del requerimiento de información; y, la resolución de dichos asuntos serán responsabilidad únicamente de la Parte requirente.

3. Si así lo solicita expresamente la autoridad competente de una Parte requirente, la autoridad competente de la Parte requerida deberá, en la medida en que sea permitido bajo su legislación interna:

(a) especificar la hora y lugar para la toma del testimonio o la exhibición de libros, documentos, registros u otra información;

(b) poner bajo juramento al individuo que rindió testimonio o exhibió libros, documentos, registros u otra información;

(c) permitir la presencia de individuos designados por la autoridad competente de la Parte requirente como sujetos involucrados o afectados por la ejecución del requerimiento, incluyendo un acusado, abogado del acusado, individuos investidos con jurisdicción para la administración o la aplicación de la ley interna de la Parte requirente cubierta por este Acuerdo; o, un comisionado o magistrado para los efectos de emitir fallos probatorios o determinar cuestiones de inmunidad bajo las leyes de la Parte requirente;

(d) brindar, a las personas autorizadas para estar presentes, la oportunidad de interrogar, directamente o a través de la autoridad ejecutante, al individuo que rinda su testimonio o exhiba libros, documentos, registros u otra información;

(e) asegurar libros, documentos, registros u otra información original y sin editar;

(f) asegurar o exhibir copias fidedignas y auténticas de libros, documentos, registros u otra información original y sin editar;

(g) determinar la autenticidad de libros, documentos, registros u otra información exhibida; y, proporcionar copias certificadas de libros, documentos, registros u otra información original;

(h) examinar al individuo que exhibe libros, documentos, registros u otra información, respecto del propósito para el cual y la manera en la que el elemento exhibido se mantiene o se mantuvo;

(i) permitir a la autoridad competente de la Parte requirente proporcionar preguntas escritas para que el individuo que exhibe libros, documentos, registros u otra información, responda respecto de los elementos reproducidos;

(j) realizar cualquier otra acción que no infrinja las leyes ni se contraponga con las prácticas administrativas de la Parte requerida; y,

(k) certificar que se siguieron los procedimientos solicitados por la autoridad competente de la Parte requirente; o, que los procedimientos solicitados no pudieron seguirse, con una explicación de la desviación y su motivo.

4. Cada Parte contratante garantizará que, a los efectos expresados en el artículo 1 del Acuerdo (Objeto y ámbito del Acuerdo), sus autoridades competentes están facultadas para obtener y proporcionar, previo requerimiento:

(a) información que obre en poder de bancos, otras instituciones financieras, y de cualquier persona que actúe en calidad representativa o fiduciaria, incluidos los agentes designados y fiduciarios; e,

(b) información relativa a la propiedad de sociedades, sociedades personalistas, fideicomisos, fundaciones, "Anstalten" y otras personas, incluida, con las limitaciones establecidas en el artículo 2 (Jurisdicción), la información sobre propiedad respecto de todas las personas que componen una cadena de propiedad; en el caso de fideicomisos, información sobre los fideicomitentes, fiduciarios y beneficiarios; y en el caso de fundaciones, información sobre los fundadores, los miembros del consejo de la fundación y los beneficiarios.

Sin perjuicio de las disposiciones del subpárrafo 4(b), el presente Acuerdo no impone a las Partes contratantes la obligación de obtener o proporcionar información sobre la propiedad con respecto a sociedades cotizadas en Bolsa o fondos o planes de inversión colectiva públicos, a menos que dicha información pueda obtenerse sin ocasionar dificultades desproporcionadas a la Parte requerida.

5. Al formular un requerimiento de información en virtud del presente Acuerdo, la autoridad competente de la Parte requirente proporcionará la siguiente información a la autoridad competente de la Parte requerida, con el mayor grado de especificidad posible:

(a) la identidad de la persona o grupo determinable o categoría de personas bajo inspección o investigación;

(b) una declaración sobre la información solicitada en la que conste su naturaleza y la forma en que la Parte requirente desee recibir la información de la Parte requerida;

(c) el periodo respecto del cual la información es solicitada;

(d) el asunto bajo la legislación tributaria de la Parte requirente sobre el cual la información es solicitada;

(e) los motivos que abonen la creencia de que la información solicitada resulte previsiblemente relevante para la administración tributaria o para aplicación de la Parte requirente, con respecto a la persona o grupo determinable o categoría de personas, identificadas en el subpárrafo 5(a);

(f) los motivos que abonen la creencia de que la información solicitada se encuentra en la Parte requerida u obra en poder o bajo el control de una persona que se encuentre en la jurisdicción de la Parte requerida;

(g) en la medida en que se conozcan, el nombre y dirección de toda persona en cuyo poder o control se crea que obra la información solicitada;

(h) una declaración en el sentido de que el requerimiento es conforme con el derecho y las prácticas administrativas de la Parte requirente; de que si la información solicitada se encontrase en la jurisdicción de la Parte requirente la autoridad competente de esta última estaría en condiciones de obtener la información según el derecho de la Parte requirente o en el curso normal de la práctica administrativa; y de que es conforme con el presente Acuerdo; y

(i) una declaración en el sentido de que la Parte requirente ha utilizado todos los medios disponibles en su propio territorio para obtener la información, salvo aquellos que dieran lugar a dificultades desproporcionadas

ARTÍCULO 6

Intercambio automático de información

Las autoridades competentes pueden transmitirse información automáticamente para los fines establecidos en el artículo 1 (Objeto y alcance del Acuerdo). Las autoridades competentes deberán determinar los elementos de información que se intercambiarán de conformidad con este artículo y los procedimientos que se utilizarán para intercambiar dichos elementos de información.

ARTÍCULO 7

Intercambio espontáneo de información

La autoridad competente de una Parte podrá transmitir espontáneamente a la autoridad competente de la otra Parte información que haya llamado la atención de la primera autoridad competente y que dicha autoridad competente supone es previsiblemente relevante para el cumplimiento de los fines referidos en el artículo 1 (Objeto y ámbito del Acuerdo). Las autoridades competentes determinarán los procedimientos que se utilizarán para intercambiar dicha información.

ARTÍCULO 8

Inspecciones tributarias en el extranjero

1. Una Parte podrá permitir a los representantes de la otra Parte entrar a su territorio con el fin de entrevistarse con personas e inspeccionar documentos con el consentimiento por

escrito de los interesados. La autoridad competente de la segunda Parte deberá notificar a la autoridad competente de la primera Parte el momento y el lugar de la reunión.

2. A petición de la autoridad competente de una Parte, la autoridad competente de la otra Parte podrá permitir que representantes de la autoridad competente de la primera Parte estén presentes en el momento que proceda durante una inspección tributaria en la segunda Parte.

3. Si se accede a la petición a que se refiere el párrafo 2 de este artículo, la autoridad competente de la Parte que realice la inspección notificará, tan pronto como sea posible, a la autoridad competente de la otra Parte sobre el momento y el lugar de la inspección, la autoridad o el funcionario designado para llevarla a cabo y los procedimientos y condiciones exigidos por la primera Parte para la realización de la inspección. La Parte que realice la inspección tributaria tomará todas las decisiones con respecto a la misma.

ARTÍCULO 9

Posibilidad de denegar una solicitud

1. No se exigirá a la Parte requerida que obtenga o proporcione información que la Parte requirente no pueda obtener en virtud de su legislación a los efectos de la administración o aplicación de su propia legislación tributaria. La autoridad competente de la Parte requerida podrá denegar su asistencia cuando el requerimiento no se formule de conformidad con el presente Acuerdo. La autoridad competente de la Parte requerida podrá denegar su asistencia cuando la Parte requirente no haya agotado todos los medios disponibles en su propio territorio para obtener la información, con excepción de aquellos que dieran lugar a dificultades desproporcionadas.

2. Las disposiciones del presente Acuerdo no impondrán a una Parte la obligación de proporcionar información que revele cualquier secreto comercial, empresarial, industrial o profesional o un proceso industrial. No obstante lo anterior, la información del tipo a que se hace referencia en el apartado 4 del artículo 5 (Intercambio de información previo requerimiento) no se tratará como tal secreto o proceso industrial únicamente por ajustarse a los criterios de dicho apartado.

3. Las disposiciones del presente Acuerdo no impondrán a una Parte la obligación de obtener o proporcionar información que pudiera revelar comunicaciones confidenciales entre un cliente y un abogado, u otro representante legal reconocido, cuando dichas comunicaciones:

(a) se produzcan con el fin de recabar o prestar asesoramiento jurídico; o

(b) se produzcan a efectos de su utilización en procedimientos jurídicos en curso o previstos.

4. La Parte requerida podrá denegar un requerimiento de información si la comunicación de información es contraria al orden público (*order public*).

5. No se denegará un requerimiento de información por existir controversia en cuanto a la reclamación tributaria que origine el requerimiento.

6. Un requerimiento de información no deberá ser rechazado por motivo de que el plazo de caducidad en la Parte requerida haya expirado. En su lugar, para la solicitud de información deberá observarse el plazo de caducidad de la Parte requirente correspondiente a los impuestos a los cuales aplica el Acuerdo.

ARTÍCULO 10

Confidencialidad

Toda información recibida por una Parte al amparo del presente Acuerdo se tratará como confidencial y sólo podrá comunicarse a las personas o autoridades (incluidos los tribunales y órganos administrativos) bajo la jurisdicción de la Parte a cargo, con relación a los impuestos comprendidos en el presente Acuerdo, de la determinación, recaudación o administración, de la ejecución o enjuiciamiento, o de la resolución de apelaciones, o de la supervisión de tales funciones. Dichas personas o autoridades sólo utilizarán esa información para dichos fines. Podrán revelar la información en procedimientos judiciales públicos o en las sentencias judiciales. La información no podrá comunicarse a ninguna otra persona, entidad, autoridad o a cualquier otra jurisdicción. No obstante lo anterior:

(a) cuando la autoridad competente de la Parte que proporciona la información proporcione previamente su consentimiento escrito, la información podrá ser revelada para:

(i) la lucha contra el terrorismo, pero sólo si la información puede ser revelada para dichos fines de conformidad con la legislación interna de la Parte que recibió la información;

(ii) los fines permitidos bajo las disposiciones de un acuerdo internacional que regule la asistencia legal en materia penal que se encuentre vigente entre las Partes y que permita el intercambio de información tributaria; o

(iii) otros fines, pero sólo cuando la información pueda ser usada para los mismos o similares propósitos bajo la legislación interna de ambas Partes;

(b) la autoridad competente de una Parte podrá revelar información no relacionada con una persona particular recibida de conformidad con este Acuerdo si esta ha determinado, después de consultarlo con la autoridad competente de la otra Parte, que dicha revelación no afecta la administración tributaria (incluyendo la administración de este Acuerdo); y

(c) la autoridad competente de Ecuador podrá revelar información recibida bajo este Acuerdo a personas o autoridades en Ecuador involucradas, con relación a los impuestos comprendidos en el presente Acuerdo, en la supervisión de las funciones de determinación, recaudación o administración, de ejecución o enjuiciamiento, o de resolución de apelaciones, sólo con el consentimiento escrito de la autoridad competente de los Estados Unidos.

ARTÍCULO 11

Costos

A no ser que las autoridades competentes de las Partes acuerden lo contrario, los costos ordinarios incurridos al proporcionar asistencia deberán ser asumidos por la Parte requerida y los costos extraordinarios incurridos al proporcionar asistencia serán asumidos por la Parte requirente.

ARTÍCULO 12

Procedimiento amistoso

1. Cuando surjan dificultades o dudas entre las Partes en relación con la aplicación o la interpretación del Acuerdo, las autoridades competentes harán lo posible por resolverlas mediante un acuerdo amistoso.
2. Las autoridades competentes podrán adoptar e implementar procedimientos para facilitar la implementación de este Acuerdo.
3. Las autoridades competentes de las Partes podrán comunicarse directamente entre sí a fin de llegar a un acuerdo al amparo del presente artículo.

ARTÍCULO 13

Procedimiento de Asistencia Mutua

Las autoridades competentes de las Partes podrán acordar el intercambio de conocimiento técnico (*know-how*), el desarrollo de nuevas técnicas de auditoría, la identificación de nuevas áreas de incumplimiento y el estudio conjunto de áreas de incumplimiento.

ARTÍCULO 14

Entrada en vigencia

Este Acuerdo entrará en vigencia un mes después de la fecha en que Ecuador notifique por escrito a Estados Unidos que Ecuador ha completado sus procedimientos internos necesarios para la entrada en vigencia de este Acuerdo. Las disposiciones de este Acuerdo tendrán efecto para los requerimientos efectuados en o después de la fecha de entrada en vigencia, independientemente del período impositivo al que se refiera el requerimiento.

ARTÍCULO 15

Terminación


1. Este Acuerdo se mantendrá vigente hasta tanto una Parte lo dé por terminado.
2. Cualquier Parte podrá dar por terminado este Acuerdo mediante notificación de terminación por escrito a la otra Parte. Dicha terminación será efectiva a partir del primer día del mes siguiente a la expiración del periodo de seis meses posteriores a la fecha de la notificación de la terminación.
3. Si este Acuerdo se da por terminado, ambas Partes se mantendrán obligadas por las disposiciones del Artículo 10 (Confidencialidad) con respecto a cualquier información obtenida de conformidad con este Acuerdo.

En fe de lo cual, los suscritos, debidamente autorizados para tal efecto por sus respectivos Gobiernos, han firmado este Acuerdo.

Dado en Quito, en duplicado, en los idiomas inglés y español, ambos textos siendo igualmente auténticos, el día 07 de abril de 2021



POR EL GOBIERNO DE LOS ESTADOS
UNIDOS DE AMÉRICA:



POR EL GOBIERNO DE LA REPÚBLICA
DEL ECUADOR:

Quito, 8 de febrero de 2023, certifico que las diez fojas que anteceden correspondientes al "Acuerdo entre los Gobiernos de los Estados Unidos de América y el Gobierno de la República del Ecuador para el Intercambio de información en materia tributaria", son fiel copia de los documentos que se encuentra en el repositorio a cargo de la Dirección de Tratados del MREMH, –registrado con el código USA437-.

Cabe señalar que de conformidad con el Art. 14 De La Ley de Comercio Electrónico, Firmas Electrónicas y Mensaje de Datos, este documento digital, con firma electrónica, tiene igual validez y se le reconoce los mismos efectos jurídicos de una firma manuscrita.

Atentamente,



Dra. Lorena Burey
Directora de Tratados



INSTITUTO DE SEGURIDAD SOCIAL DE LA POLICÍA NACIONAL
CONSEJO DIRECTIVO

RESOLUCIÓN
No. 177-CD-SE-27-2022-ISSPOL
Quito, DM, 10 de agosto de 2022

CONSIDERANDO:

- Que, -** En Sesión Extraordinaria Nro. 27-2022 del Consejo Directivo del Instituto de Seguridad Social de la Policía Nacional, celebrada el 10 de agosto de 2022, en el séptimo punto del orden del día, se avocó conocimiento analizó y debatió sobre el Oficio No. ISSPOL-AJ-QX-2022-1376-I-OF, 04 de agosto de 2022, firmado por la Sra Ab. Karen Burgos, Asesora Jurídica del ISSPOL, referente al **“Reglamento del Comité de Seguridad de la Información**
- Que,** la Constitución de la República, en el artículo 66, reconoce y garantiza a las personas: "19. El derecho a la protección de datos de carácter personal, que incluye el acceso y la decisión sobre información y datos de este carácter, así como su correspondiente protección. La recolección, archivo, procesamiento, distribución o difusión de estos datos o información requerirán la autorización del titular o el mandato de la ley.";
- Que,** la Constitución de la República, el artículo 226, determina que: "Las instituciones del Estado, sus organismos, dependencias, las servidoras o servidores públicos y las personas que actúen en virtud de una potestad estatal, ejercerán solamente las competencias y facultades que les sean atribuidas en la Constitución y la ley.";
- Que,** la Constitución de la República, en el artículo 227, preceptúa que: "La administración pública constituye un servicio a la colectividad que se rige por los principios de eficacia, eficiencia, calidad, jerarquía, desconcentración, descentralización, coordinación, participación, planificación, transparencia y evaluación"
- Que,** la Constitución de la República, en el artículo 367, señala que: "El sistema de seguridad social es público y universal, no podrá privatizarse y atenderá las necesidades contingentes de la población. La protección de las contingencias se hará efectiva a través del seguro universal obligatorio y de sus regímenes especiales";
- Que,** la Ley de Seguridad de la Policía Nacional, en el artículo 3, indica que: "El Instituto de Seguridad Social de la Policía Nacional (ISSPOL), forma parte del sistema de seguridad social, y es un organismo autónomo con finalidad social y sin ánimo de lucro, con personería jurídica, patrimonio propio domicilio en la ciudad de Quito";
- Que,** la Ley de Seguridad Social de la Policía Nacional, de conformidad al artículo 6: "*Son deberes y atribuciones del Consejo Directivo del ISSPOL:*", entre otros, "*b) Formular la política general de Seguridad Policial y los planes y programas para alcanzar sus objetivos; c) Dictar normas y resoluciones para asegurar la solvencia económica y la eficiencia administrativa del ISSPOL, la óptima utilización de sus recursos, la debida asignación de los fondos que administra, y para el control y evaluación de sus actividades, de conformidad con esta Ley y que deberán ser publicadas en el Registro Oficial; k) Integrar comisiones de trabajo; y, m) Expedir y reformar los reglamentos internos*";
- Que,** el Código Orgánico Administrativo regula la conformación de los órganos colegiados de las entidades del sector público y en cuyo artículo 54 dispone que: "Los órganos colegidos estarán integrados en número impar y con un mínimo de tres miembros que pueden ser permanentes o temporales y quienes ejercerán únicamente las competencias que se les atribuya en el acto de creación";
- Que,** mediante Acuerdo Ministerial Nro. 025-2019 de 20 de septiembre de 2019, publicado en Registro Oficial Edición Especial Nro. 228 de 10 de enero de 2020, el Ministro de Telecomunicaciones y de la Sociedad de la

Información, expidió el Esquema Gubernamental de Seguridad de la Información -EGSI-, y en su Artículo 5, dispone: "(...) designar al interior de su Institución, un Comité de Seguridad de la Información (CSI), que estará integrado por los responsables de las siguientes áreas o quienes hagan sus veces: Talento Humano, Administrativa, Planificación y Gestión Estratégica, Comunicación Social, Tecnologías de la Información, Unidades Agregadoras de Valor y el Área Jurídica participará como asesor. (...)";

Que, la Administración Pública de forma integral y coordinada debe propender a minimizar o anular riesgos en la información, así como proteger la infraestructura gubernamental, más aún si es estratégica, de los denominados ataques informáticos o cibernéticos.

Que, las Tecnologías de la Información y Comunicación son herramientas imprescindibles para el cumplimiento de la gestión institucional e interinstitucional de la Administración Pública en tal virtud, se debe cumplir con estándares de seguridad que garanticen la confidencialidad, integridad y disponibilidad de la información;

Que, con Resolución Nro. 48-CD-SO-04-2020 de 6 de marzo del 2020, el Consejo Directivo resuelve: "(...) Disponer al señor Director General del ISSPOL, de cumplimiento a las recomendaciones emitidas por la Superintendencia de Bancos (...); recomendación No. 2 dispone (...) EL Consejo Directivo dispondrá de la implementación a nivel institucional de un Sistema de Gestión de Seguridad de la Información (...)";

Que, con Memorando I-ME-2021-2125-DG-ISSPOL de 21 de abril de 2021, suscrito por el señor Director General del ISSPOL (E), Crnl. de Policía de E.M. Ángel Arturo Esquivel Moscoso, autoriza continuar con la implementación del SGSI acogiéndose supletoriamente al Esquema Gubernamental de Seguridad de la Información (EGSI v2.);

En uso de las atribuciones conferidas por el literal m) el artículo 6 de la Ley de Seguridad Social de la Policía Nacional, en concordancia con el literal m) del numeral 1.1 del artículo 13 del Estatuto Orgánico de Gestión Organizacional por procesos.

RESUELVE:

Expedir el REGLAMENTO PARA EL FUNCIONAMIENTO DEL COMITÉ DE SEGURIDAD DE LA INFORMACIÓN

Art. 1. Objeto.- Regular el funcionamiento, responsabilidades, atribuciones y desarrollo de las actividades del Comité de Seguridad de la Información del ISSPOL.

Art. 2. Ámbito.- Se sujetarán a las disposiciones contenidas en el presente Reglamento, los miembros del Comité de Seguridad de la Información.

El Comité de Seguridad de la Información del ISSPOL estará integrado por los siguientes miembros con voz y voto:

- a. Director Administrativo -Presidente-
- b. Director de Prestaciones.
- c. Director de Servicios Sociales.
- d. Director Riesgos.
- e. Jefe de Comunicación Social.
- f. Jefe de Talento Humano.
- g. Jefe de Planificación Estratégica y Calidad.
- h. Jefe de Tecnologías de la Información y Comunicación- Secretario(a)-
- i. Asesor Jurídico.

El Oficial de Seguridad de la Información asistirá al comité, con voz pero sin voto. La participación en las reuniones de cualquier otro funcionario de la Institución que no pertenezca al Comité deberá contar con el visto bueno de su Presidente.

CAPÍTULO II - DE LOS DEBERES Y ATRIBUCIONES

Art. 3. Funciones Comité de Seguridad de la Información.- Son atribuciones y responsabilidades del Comité de Seguridad de la Información:

- a) Gestionar la aprobación de la política y normas institucionales en materia de seguridad de la información, por parte de la máxima autoridad de la Institución.
- b) Realizar el seguimiento de los cambios significativos de los riesgos que afectan a los recursos de información frente a las amenazas más importantes.
- c) Tomar conocimiento y supervisar la investigación y monitoreo de los incidentes relativos a la seguridad de la información, con nivel de impacto alto.
- d) Coordinar la implementación de controles específicos de seguridad de la información para nuevos sistemas o servicios, en base al Sistema de Gestión de Seguridad de la Información.
- e) Promover la difusión de la seguridad de la información dentro de la institución.
- f) Coordinar el proceso de gestión de la continuidad de la operación de los servicios y sistemas de información de la institución frente a incidentes de seguridad imprevistos.
- g) El Comité deberá convocarse bimensualmente o cuando las circunstancias lo ameriten, se deberá llevar registros y actas de las reuniones.
- h) Informar a la máxima autoridad los avances de la implementación del Sistema de Gestión de Seguridad de la Información.
- i) Asesorar a la máxima autoridad en materia de seguridad de la información.
- j) Reportar a la máxima autoridad las alertas que se encuentren en temas de seguridad de la información.
- k) Recomendar a la máxima autoridad mecanismos que permitan mejorar la seguridad de la información en la Institución.
- l) Analizar los temas constantes en el orden del día de las sesiones del Comité;
- m) Participar activamente en el análisis y discusión de los temas a tratar en las sesiones y cumplir las Comisiones que les sean encomendadas;
- n) Realizar seguimiento a las resoluciones adoptadas por el comité.
- o) El Comité de Seguridad de la Información designará al interior de su institución a un funcionario como Oficial de Seguridad de la Información (OSI).
- p) Las demás que le sean asignadas por parte de autoridad competente.

Art. 4. Presidente.- Son atribuciones y responsabilidades del Presidente del Comité de Seguridad de la Información:

- a) Presidir las sesiones del Comité.
- b) Mantener una agenda actualizada de los temas de Seguridad de Información que el ISSPOL debe abordar y que deben ser discutidos en el Comité.
- c) Convocar a sesiones ordinarias y extraordinarias.
- d) Aprobar el orden del día para las convocatorias de las sesiones ordinarias y extraordinarias.
- e) Gestionar la aprobación de políticas, procedimientos y demás documentación para la implementación del Sistema de Gestión de Seguridad de la Información.
- f) Decidir con voto dirimente, en caso de empate, en la votación al interior del Comité.
- g) Suscribir las comunicaciones y documentos oficiales del Comité, respecto de las resoluciones tomadas en cada una de las sesiones.
- h) En caso de ausencia temporal del Presidente del Comité podrá delegar a uno de los miembros con voz y voto del Comité, para que presida la reunión.
- i) Las demás que disponga la normativa legal vigente

Art. 5. Secretario.- Son atribuciones y responsabilidades del Secretario(a) del Comité de Seguridad de la Información:

- a) Requerir a los Miembros del Comité, las propuestas que tengan para la elaboración del orden del día.
- b) Presentar a consideración del Presidente del Comité, el temario para la formulación del orden del día de las sesiones ordinarias y extraordinarias;
- c) Elaborar la convocatoria a las sesiones del Comité que contenga el orden del día, para conocimiento y aprobación del Presidente.
- d) Notificar a los miembros del Comité con las convocatorias de las sesiones ordinarias y extraordinarias con por lo menos 1 día hábil de anticipación;
- e) Controlar la asistencia en cada reunión, mediante un registro escrito;
- f) Elaborar las actas de las sesiones y mantenerlas debidamente suscritas y foliadas en orden cronológico a los miembros del comité.
- g) Llevar el registro de Resoluciones, en el que se archivará en forma ordenada y cronológica el detalle de los asuntos tratados;
- h) Consolidar la información de las actas, resoluciones y puntos tratados de las sesiones del Comité;
- i) Asistir a las sesiones ordinarias y extraordinarias;
- j) Constatar el quórum, dar lectura del Acta de la Sesión anterior y recabar las firmas de los miembros.
- k) Recibir y proclamar el resultado de las votaciones, previa su debida comprobación y cuando así lo hubiere dispuesto el Presidente del Comité;
- l) Responder por el manejo y custodia de la información y documentos, así como por el archivo del Comité;
- m) Enviar a los miembros del Comité, el orden del día por lo menos con 1 día hábil de anticipación, e incluir los informes de los puntos a tratarse, si fuese del caso;
- n) Respalda documentada y motivadamente las decisiones del Comité;
- o) Las demás que disponga la normativa legal vigente.

Art. 6. Miembros del Comité.- Son atribuciones y responsabilidades de los Miembros del Comité de Seguridad de la Información:

- a) Cumplir con las atribuciones y responsabilidades definidas en la normativa legal vigente.
- b) Asistir a las reuniones ordinarias y extraordinarias.
- c) Participar con voz y voto en las decisiones del Comité.
- d) Las demás atribuciones y obligaciones que se decidieren en el Comité.

Art. 7. Oficial de Seguridad de la Información.- Son atribuciones y responsabilidades del Oficial de Seguridad de la Información:

- a) Identificar todas las personas o instituciones públicas o privadas, que de alguna forma influyen o impactan en la implementación del Sistema de Gestión de Seguridad de la Información.
- b) Generar propuestas para la elaboración de la documentación esencial del Sistema de Gestión de Seguridad de la Información.
- c) Asesorar a los funcionarios en la ejecución del Estudio de Gestión de Riesgos de Seguridad de la Información en las diferentes áreas
- d) Elaborar el Plan de concienciación en Seguridad de la Información basado en el Sistema de Gestión de Seguridad de la Información (SGSI).
- e) Elaborar un plan de seguimiento y control de la implementación de las medidas de mejora o acciones correctivas.
- f) Coordinar la elaboración del Plan de Continuidad de Seguridad de la Información.
- g) Orientar y generar un procedimiento adecuado para el manejo de los incidentes de seguridad de la información presentados al interior de la institución.

- h) Coordinar la gestión de incidentes de seguridad con nivel de impacto alto a través de otras instituciones gubernamentales,
- i) Mantener la documentación de la implementación del SGSI debidamente organizada.
- j) Verificar el cumplimiento de las normas, procedimientos y controles de seguridad institucionales establecidos.
- k) Informar al Comité de Seguridad de la información, el avance de la implementación del Sistema de Gestión de Seguridad de la Información (SGSI), así como las alertas que impidan su implementación.
- l) Previa la terminación de sus funciones el Oficial de Seguridad realizará la transferencia de la documentación e información de la que fue responsable al nuevo Oficial de Seguridad, en caso de ausencia, al Comité de Seguridad de la Información, mediante un acta de entrega recepción.
- m) Presentar informes sobre la gestión del Comité, en los que además hará constar el avance y cumplimiento de las resoluciones aprobadas por el Comité.
- n) Responder por el manejo, custodia de la información y documentos, así como por el archivo del Comité

CAPÍTULO III - DE LAS CONVOCATORIAS Y SESIONES

Art. 8. Convocatoria.- Previo el cumplimiento de las formalidades establecidas en este Reglamento y por disposición del Presidente/a, se convocará a sesiones ordinarias o extraordinarias con 1 día hábil de anticipación a la fecha fijada, mismas que se deberán realizar por escrito y/o por correo electrónico, señalando el orden del día, la documentación de los asuntos a tratarse, la fecha, la hora y el lugar o medio de la reunión (Videoconferencia) donde se efectuará la sesión.

Art. 9. Sesiones.- El Comité sesionará en forma ordinaria bimensualmente, en el día, hora, modalidad y lugar indicados en la convocatoria realizada por el Secretario(a) del Comité, en la que detallará el orden del día y adjuntará la documentación necesaria. En caso de imposibilidad de asistencia presencial y previa aprobación del Presidente del Comité, las sesiones podrán efectuarse a través de medios electrónicos; y, sus resoluciones podrán adoptarse mediante votación electrónica. En caso de que, por asuntos relativos a las actividades propias de la gestión institucional, no haya sido posible la realización o culminación de la sesión, previa convocatoria del Presidente/a, se efectuará o reanudaré en un término máximo de cinco (5) días hábiles.

Art. 10. Invitados.- Los miembros del Comité podrán incluir en la convocatoria a invitados o requerir la presencia de servidores y cualquier otra persona que preste sus servicios al ISSPOL, de así considerarlo necesario, quien podrá tener voz, pero no voto. Previa aprobación del Presidente del Comité y notificación formal al servidor y su jefe inmediato.

CAPÍTULO IV - DEL ORDEN DEL DÍA

Art. 11. Orden del Día. - El orden del día de cada sesión será preparado por el Secretario(a) y sometida a consideración del Presidente del Comité de Seguridad de la Información.

Art. 12. A cada convocatoria se adjuntará el orden del día, mismo que deberá ser aprobado por el Comité al inicio de la sesión.

Art. 13. Los asuntos constantes en el orden del día que no alcanzaren a conocerlos en la respectiva sesión tendrán preferencia en la sesión siguiente incluyendo nuevamente en el orden de día

CAPÍTULO V - DEL QUÓRUM Y VOTACIONES

Art. 14. Quórum.- El quórum para las sesiones se establecerá con la asistencia de por lo menos la mitad más uno de los miembros del Comité, de los cuales deberán ser el Presidente, Secretario(a) o sus delegados y el Oficial de Seguridad de la Información.

El quórum para instalar una sesión se constituirá con la presencia física o a través del sistema de videoconferencia. La asistencia de sus integrantes será obligatoria

En caso de que algún miembro del Comité no pueda asistir a las reuniones convocadas, podrá delegar de manera formal y por escrito un representante quien tendrá las mismas atribuciones del titular.

En casos excepcionales o por propia iniciativa del Presidente, se podrá suspender, clausurar la sesión, o cambiar la fecha y hora de la convocatoria; aspecto que será dispuesto por el Presidente y notificado por el Secretario(a) del Comité a sus miembros.

Art. 15. Orden de la Sesión.- Una vez instalada la sesión del Comité con el quórum, se dará lectura al orden del día propuesto, el cual podrá ser modificado por moción justificada de uno de los miembros del Comité y la aceptación unánime del Pleno.

La sesión mantendrá el orden siguiente:

- a) Constatación del quorum.
- b) Lectura y aprobación del orden del día.
- c) Control de resoluciones de las actas previas, si las hubiere.
- d) Análisis de los temas agendados.
- e) Asuntos varios

Art. 16. Votación.- Una vez tratado y discutido el tema previsto en el orden del día, dispondrá al/la Secretario(a) tomar la votación correspondiente.

El voto razonado sobre la moción será afirmativo o negativo, no habrá el voto en blanco o abstención. El miembro del Comité no podrá votar en asuntos de interés personal, se mantendrá la Ética y en un accionar transparente en beneficio del ISSPOL.

Se procurará que las decisiones del Comité se las adopte por consenso. De no existir consenso se adoptarán por mayoría simple de votos, en caso de empate el Presidente tendrá voto dirimente.

CAPÍTULO VI- DE LOS DEBATES

Art. 17. Debates.- Los debates del Comité de Seguridad de la Información, se llevarán a cabo sobre mociones concretas. El Presidente podrá disponer, por propia iniciativa o a pedido de un miembro, que los servidores del Instituto y Asesores sean invitados a la sesión y amplíen la información sobre el asunto, objeto del debate.

Art. 18. No procede el debate y adopción de Resoluciones sobre asuntos respaldados en expedientes incompletos o en los que la documentación habilitante y/o de apoyo no se encuentre debidamente legalizada.

Art. 19. Mientras se discute una moción no podrá proponerse otra, sino en los casos siguientes:

- Sobre una cuestión legal o reglamentaria que pudiera afectar a la validez de la misma.
- Sobre una cuestión previa, conexas con la principal que exija, en razón de la materia, un anterior pronunciamiento.

Art. 20. Cuando el Presidente juzgare que un asunto ha sido discutido suficientemente, previo anuncio, dará por terminado el debate y ordenará se proceda a votar.

CAPÍTULO VII - DE LAS ACTAS

Art. 21. Actas.- En cumplimiento de sus funciones, el/la Secretario(a) del Comité elaborará en cada sesión, un borrador del Acta de la sesión correspondiente que será remitido a los participantes vía correo electrónico, máximo un día después de haber sido celebrada la sesión, los miembros tendrán 2 días hábiles para revisar el acta y remitirla nuevamente al Secretario(a) vía correo electrónico, una vez hecho los ajustes, el Secretario(a) elaborará el Acta definitiva, para que sea ratificada y suscrita por los vocales. El acta deberá contar con los siguientes elementos:

- a) Número de Acta.
- b) Fecha de la Sesión.
- c) Orden del Día.
- d) Nombre de los Miembros presentes.
- e) Resumen de los temas principales discutidos.
- f) Resoluciones de la sesión, resultados de votación, puntos tratados, plazos y responsables de atención.

Art. 22. Las versiones completas de las actas estarán bajo custodia y responsabilidad del Secretario(a) del Comité y en caso de solicitarse copias de ellas, las concederá dicho servidor, previa autorización expresa del Presidente del Comité.

DISPOSICIONES GENERALES

PRIMERA.- El Comité de Seguridad de la Información presentará semestralmente al Comité de Administración Integral de Riesgos las resoluciones adoptadas por este Comité de la Seguridad de la Información del ISSPOL, para reforzar la seguridad de la información.

SEGUNDA.- De la ejecución y difusión de la presente Resolución encárguese a los miembros del Comité de Seguridad de la Información.

TERCERA.- A más de lo previsto en este reglamento, se observará lo dispuesto en el Acuerdo Ministerial No. 025-2019 de 20 de septiembre de 2019, publicado en el Registro Oficial Edición Especial No. 228 de 10 de enero de 2020 y sus reformas que se dieran.

DISPOSICIÓN FINAL

El presente Reglamento entrará en vigencia a partir de la fecha de su aprobación por parte del Consejo Directivo, sin perjuicio de su publicación en el registro oficial.

Dado y firmado en la Sala de Sesiones del Consejo Directivo del ISSPOL, en Quito, D.M. a 10 de agosto de 2022.

Para constancia firman:



Eco. Luis Fernando Ayala Aguirre
DELEGADO DEL MINISTERIO DEL INTERIOR
PRESIDENTE DEL CONSEJO DIRECTIVO



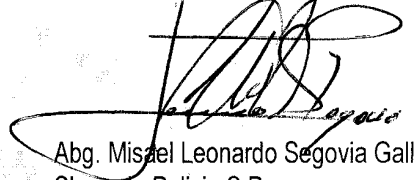
Fausto Patricio Olivo Cerda
General de Distrito
**DIRECTOR NACIONAL DE ADMINISTRACIÓN
DE TALENTO HUMANO DE LA POLICÍA NACIONAL**




Msc. Plácido Enríquez Riyadeneira
Coronel de Policía en S.P
**REPRESENTANTE POR LOS SERVIDORES
POLICIALES DIRECTIVOS DE LA POLICÍA
NACIONAL, VOCAL PRINCIPAL**



Abg. Víctor Hugo Báez Solarte
Sbop. de Policía S.P.
**REPRESENTANTE POR LOS SERVIDORES
POLICIALES TÉCNICOS OPERATIVOS EN
SERVICIO PASIVO, VOCAL PRINCIPAL**



Abg. Misael Leonardo Segovia Gallardo
Sbop. de Policía S.P
**REPRESENTANTE POR LOS SERVIDORES
POLICIALES TÉCNICOS OPERATIVOS EN
SERVICIO PASIVO, VOCAL PRINCIPAL**




Lcdo. Renato González Peñaherrera
Coronel de Policía de E.M
SECRETARIO DEL CONSEJO DIRECTIVO DEL ISSPOL

Primera Razón: Siento por tal, que el presente Reglamento del Comité de Seguridad de la Información, fue analizado, debatido y discutido, por los Miembros del Consejo Directivo del ISSPOL, en Sesión Extraordinaria No. 27- 2022 de fecha 10 de agosto de 2022.

Segunda Razón: En virtud de haberse puesto en conocimiento de los señores Vocales miembros del Consejo Directivo del Instituto de Seguridad Social de La Policía Nacional, se lo deja por conocido y aprobado en la misma fecha, disponiéndose su incorporación como normativa interna de este Instituto.



Lcdo. Renato González Peñaherrera
Coronel de Policía de E.M
DIRECTOR GENERAL Y SECRETARIO DEL CONSEJO DIRECTIVO DEL ISSPOL





Ing. Hugo Del Pozo Barrezueta
DIRECTOR

Quito:
Calle Mañosca 201 y Av. 10 de Agosto
Telf.: 3941-800
Exts.: 3131 - 3134

www.registroficial.gob.ec

MG/FA

El Pleno de la Corte Constitucional mediante Resolución Administrativa No. 010-AD-CC-2019, resolvió la gratuidad de la publicación virtual del Registro Oficial y sus productos, así como la eliminación de su publicación en sustrato papel, como un derecho de acceso gratuito de la información a la ciudadanía ecuatoriana.

"Al servicio del país desde el 1º de julio de 1895"

El Registro Oficial no se responsabiliza por los errores ortográficos, gramaticales, de fondo y/o de forma que contengan los documentos publicados, dichos documentos remitidos por las diferentes instituciones para su publicación, son transcritos fielmente a sus originales, los mismos que se encuentran archivados y son nuestro respaldo.